**Zał. Nr.1 do SRG Gmina Żyraków**

# DIAGNOZA STRATEGICZNA GMINY ŻYRAKÓW 2023r.




## Diagnoza czynników otoczenia i sytuacji społeczno-gospodarczej Gminy Żyraków

**Wstęp i wprowadzenie :**

**Cel i potrzeba opracowania diagnozy**

Opracowanie diagnozy opartej na aktualnych danych dotyczących przekrojowej problematyki odnośnie różnych poziomów i ich rodzajów dotyczących funkcjonowania Gminy stanowi punkt wyjścia i bazę dla opracowania strategii rozwoju gminy.

Zgodnie z obowiązującym prawem, opracowanie diagnozy stało się obowiązkiem ustawowym przy opracowaniu Strategii .

Diagnoza w zależności od potrzeb i różnych sytuacji może być przygotowana jako odrębny dokument (raport diagnostyczny) lub też jako zbiór różnego rodzaju ekspertyz, analiz i innych materiałów wspomagających proces diagnostyczny. Zebranie i analiza danych powinna objąć lata poprzednie , gdzie są wskazane tendencje rozwojowe i prognozować możliwości w czasie przyszłym.

Właściwe i sumienne podejście do opracowania diagnozy jest niezmiernie ważne ponieważ stanowi podstawową bazę do programowania strategicznego.

W samej strategii na podstawie zebrania i analizy danych wskazuje się jedynie najważniejsze wnioski płynące z przeprowadzonej diagnozy.

Diagnoza polega na zgromadzeniu, a następnie analizie danych na temat gminy i jej otoczenia.

Przygotowywana na potrzeby strategii rozwoju gminy diagnoza powinna:

- identyfikować najważniejsze wewnętrzne i zewnętrzne uwarunkowania rozwoju gminy,
- nazywać główne bariery i szanse wynikające ze zidentyfikowanych uwarunkowań,
- określać potencjały gminy, nawiązując do dostępnych zasobów oraz lokalnej specyfiki, w tym zróżnicowania terytorialnego.

Diagnoza nie jest jedynie oceną stanu oraz dotychczasowych tendencji rozwojowych. Ma za zadanie wskazywać główne trendy i potencjalne kierunki rozwoju w przyszłości. Powinna zawierać tendencje z lat ubiegłych jak i prognozować je w przyszłości.

Jednocześnie powinna być prowadzona z uwzględnieniem otoczenia, uwarunkowań zewnętrznych i trendów rozwojowych o charakterze lokalnym i ponadlokalnym. Zgodnie z tym, diagnozę najlepiej prowadzić w ujęciu dynamicznym i porównawczym.

Diagnoza nie jest w procesie planowania celem samym w sobie, ale stanowi podstawę do dalszych prac. Ma umożliwić podejmowanie właściwych decyzji strategicznych, takich jak: określenie wizji rozwoju gminy, ustalenie celów,

ukierunkowanie działań i instrumentów realizacyjnych, zdefiniowanie oczekiwanych rezultatów i wskaźników ich osiągnięcia, wskazanie obszarów strategicznej interwencji.

Powinna zatem spełniać jednocześnie trzy kryteria: rzetelności, istotności oraz aktualności.

**Rzetelność** jest w tym przypadku rozumiana jako precyzyjność, dokładność i poprawność informacji.

**Istotność** odnosi się do założenia, że przedstawiana informacja będzie użyteczna na dalszym etapie prac strategicznych.

**Aktualność** informacji dotyczy z kolei jej odniesienia do obecnego stanu wiedzy i rzeczywistości.

Diagnoza ma wyselekcjonować informacje potrzebne w procesie planowania, a nie inwentaryzować stan istniejący.

Diagnoza powinna być szczegółowa, ale szczegółowość powinna realizować się przede wszystkim w odniesieniu do lokalnej specyfiki, dotyczyć informacji istotnych dla gminy, które mogą się przyczynić do lepszego jej zbadania i zbudowania dobrego planu strategicznego.

Jednocześnie powinna być wynikowa, to znaczy poza prostą identyfikacją zasobów, potencjałów czy barier, odnosić się również do możliwości ich odpowiednio wykorzystania lub przezwyciężenia.

Użyteczność i pragmatyzm diagnozy Opracowanie diagnozy stanowi istotny element prac nad strategią.

Dobrze przeprowadzona i zilustrowana diagnoza:

• jest warunkiem użyteczności opracowywanych na jej podstawie założeń strategicznych i celów rozwojowych,

• pozwoli na sprawne i efektywne dalsze prace, w szczególności dotyczące zobrazowania wizji i kierunków jej rozwoju w ramach modelu struktury funkcjonalno-przestrzennej gminy, który stanowi nowy element planowania rozwoju.

Przy opracowaniu diagnozy zostały przyjęte do celów porównawczych za okres 2016 do 2021 oraz stan aktualny 2022 .

**Ogólne zagadnienia tematyczne i diagnozowane obszary**

I. Uwarunkowania wynikające z położenia geograficznego, dostępność komunikacyjna i mobilność,
II. Ludność i procesy demograficzne,
III. Gospodarka i rynek pracy,
IV. Środowisko naturalne i infrastruktura,
V. Kultura i dziedzictwo kulturowe,
VI. Sport, rekreacja i turystyka
VII. Planowanie i zagospodarowanie przestrzenne
VIII. Bezpieczeństwo publiczne
IX. Polityka społeczna
X. Edukacja i wychowanie
XI. Kapitał społeczny
XII. Finanse samorządowe ( na przestrzeni w/w lat i obecnie)
Budżet gminy – dochody i wydatki, w tym ich struktura;

**W szczegółowym zakresie analizowane obszary :**

**I. Uwarunkowania wynikające z położenia geograficznego, dostępność komunikacyjna i mobilność**

Położenie względem większych ośrodków miejskich; • ukształtowanie terenu; • bogactwa naturalne, możliwości ich eksploatacji i wykorzystania; • wewnętrzna i zewnętrzna dostępność komunikacyjna (drogowa, rowerowa, kolejowa, lotnicza itp.); • plany inwestycyjne w odniesieniu do sieci transportowej określone na szczeblu centralnym; • powiązania funkcjonalne; • mobilność, transport zbiorowy; • zasięg sieci, dostępność i jakość Internetu.

**II. Ludność i procesy demograficzne**

Liczba ludności, migracje i przyrost naturalny; • rozbieżność pomiędzy teoretyczną a faktyczną liczbą ludności; • struktura ludności (ekonomiczne grupy wieku), procesy starzenia się społeczeństwa; • atrakcyjność osadnicza, pozwolenia na budowę; • prognoza demograficzna.

**III. Gospodarka i rynek pracy**

Liczba, wielkość i rodzaj podmiotów gospodarczych; • dominujące branże gospodarki; • poziom lokalnej przedsiębiorczości; • tereny inwestycyjne; • bezrobocie w ujęciu obrazującym różne grupy funkcjonalne i dynamika zmian.

**IV. Środowisko naturalne i infrastruktura**

Walory środowiska naturalnego, przyrodnicze i krajobrazowe, różnorodność biologiczna; • formy ochrony przyrody i powierzchnia obszarów chronionych; • stan i ochrona środowiska, w tym stopień rozwoju infrastruktury sieciowej i odsetek korzystających z niej mieszkańców (kanalizacja, wodociąg, gazociąg); • infrastruktura energetyczna; • stopień wykorzystania odnawialnych źródeł energii i plany w tym zakresie; • gospodarka odpadami, selektywna zbiórka odpadów; • zasklepienie gruntów.

**V. Kultura i dziedzictwo kulturowe**

Instytucje kultury i ich działalność; • poziom uczestnictwa w kulturze; • uwarunkowania historyczne, obiekty zabytkowe, ich stan, dostępność i sposób wykorzystania; • lokalne dziedzictwo niematerialne; • znani twórcy i inne postaci świata kultury związane z gminą

**VI. Sport, rekreacja i turystyka**

Liczba i rodzaj klubów sportowych; • liczba uprawiających sport; • infrastruktura sportowo-rekreacyjna i warunki do jej rozwoju; • wybrane imprezy sportowe; • tradycje i specjalizacje sportowe; • wiodące kluby, znani sportowcy i inne postacie świata sportu związane z gminą; • atrakcyjność turystyczna – walory, oferta i infrastruktura turystyczna; • ruch turystyczny – liczba turystów, wykorzystanie bazy

**VII. Planowanie i zagospodarowanie przestrzenne**

• Studium i plany miejscowe – stopień pokrycia obszaru gminy i struktura przeznaczenia terenów; • struktura osadnicza; • rewitalizacja (obszar zdegradowany, obszar rewitalizacji, założenia i przedsięwzięcia rewitalizacyjne); • obszary zintegrowanego inwestowania i wykluczenia z inwestowania, obszary rozmieszczenia inwestycji celu publicznego; • obszary o szczególnych problemach lub barierach rozwojowych i obszary o wyjątkowym potencjale rozwojowym.

**VIII. Bezpieczeństwo publiczne**

Podmioty i instytucje realizujące zadania z zakresu bezpieczeństwa; • uwarunkowania wynikające z położenia, w tym zagrożenia naturalne (powodziowe, osuwiskowe); • przestępczość; • bezpieczeństwo **w ruchu drogowym**

**IX. Polityka społeczna**

• Pomoc społeczna – liczba i odsetek osób objętych pomocą społeczną, struktura powodów udzielania pomocy, beneficjenci pomocy, w tym osoby długotrwale korzystające ze wsparcia; • ochrona zdrowia – placówki, oferta, dostępność, liczba udzielanych porad, lokalizacja i czas dojazdu zespołów ratownictwa medycznego; • gospodarka mieszkaniowa – opisu stanu zasobów mieszkaniowych, w tym technicznych, energetycznych i dostępności.

**X. Edukacja i wychowanie**

Sieć placówek oświatowych; • liczba dzieci w przeliczeniu na miejsca w placówkach, współczynnik skolaryzacji; • wyniki uzyskane w ogólnopolskich egzaminach.

**XI. Kapitał społeczny**

Aktywność obywatelska, liczba i działalność organizacji pozarządowych; • frekwencja w wyborach; • współpraca międzysektorowa, w tym analiza otwartych konkursów ofert

**XII. Finanse samorządowe**

Budżet gminy – dochody i wydatki, w tym ich struktura; • poziom zadłużenia; • zdolność inwestycyjna; • wartość projektów finansowanych ze środków unijnych.

## I. Uwarunkowania wynikające z położenia geograficznego, dostępność komunikacyjna i mobilność.

### 1. Ogólna charakterystyka gminy

Gmina Żyraków położona jest w południowo-wschodniej części

**Uwarunkowania wynikające z położenia geograficznego, dostępność komunikacyjna i mobilność.**

Polski, północnej części powiatu dębickiego, granicą południową jest dolina rzeki Wisłoki. Jej powierzchnia liczy ponad 110 km2, którą zamieszkuje obecnie 14 401 mieszkańców. Gmina zajmuje 14,21 % powierzchni powiatu dębickiego. Od wschodu granice naturalną z miastem Dębica i gminą Dębica stanowi rzeka Wisłoka. Gmina posiada ponad 50 kilometrów dróg powiatowych, którymi głównie odbywa się ruch lokalny, między sołecki i tranzytowy międzygminny. Z pozostałych dróg gminnych znaczenie komunikacyjne posiada około 15 km. Przebiegający przez Gminę odcinek autostrady A4 wraz z węzłem autostradowym "Dębica - Żyraków" oraz bliskość miasta powiatowego Dębicy i pobliskiej aglomeracji rzeszowskiej zwiększa możliwości rozwoju gminy. Warunkuje również zmiany z kierunku rolniczego na charakter bardziej miejski. Obserwujemy współczesną migrację ludności miejskiej na wieś oraz rozrost budownictwa jednorodzinnego. Dobra sieć dróg gwarantuje również chęć inwestycji przez firmy.

Uzbrojone w infrastrukturę techniczną, o dobrej dostępności komunikacyjnej tereny inwestycyjne przyciągają przedsiębiorców dających zatrudnienie mieszkańcom. Istotnym jest również wyspecjalizowanie się kierunków rolniczych w północnej części gminy - szkółkarstwo zaczyna dominować .

W miejscowości Zasów i Mokre od lat niemal historycznych rolnicy zajmują się produkcją materiału szkółkarskiego. Długoletnia tradycja wykształciła pokolenia ludzi posiadających niezwykle trudne umiejętności tworzenia dobrego materiału szkółkarskiego. Produkcja ta ze względu na swój charakter generuje również potrzebę zatrudnienia sezonowego pracowników najemnych .

Zróżnicowana charakterystyka terenu oraz duże kompleksy leśne idealnie nadają się do pieszych i rowerowych wycieczek, dla których bazą mogą być liczne gospodarstwa agroturystyczne, znajdujące się na terenie Gminy.

Największą atrakcję turystyczną stanowią malownicze, zabytkowe zespoły dworsko-parkowe w Korzeniowie, Straszęcinie, Zasowie i Żyrakowie. Są to doskonałe miejsca do sobotnio-niedzielnego wypoczynku na łonie natury.

Rys.1 Mapa Gminy Żyraków

https://commons.wikimedia.org/wiki/File:%C5%BByrak%C3%B3w_(gmina)_location_map.png

*Mapa nr. 1 Mapa poglądowa gminy Żyraków*

- **Geologia i położenie geograficzne, złoża surowców naturalnych możliwych do eksploatacji .**

Gmina Żyraków zlokalizowana jest pomiędzy szeregiem zróżnicowanych obszarów geograficznych .

Pod względem geograficznym zgodnie z podziałem fizyczno-geograficznym J. Kondrackiego „Geografia regionalna Polski" gmina Żyraków położona jest w obrębie prowincji Karpaty i Podkarpacie, podprowincji Północne Podkarpacie, na styku makroregionów Kotliny Sandomierskiej i Pogórza Karpackiego w mezoregionie Dolina Dolnej Wisłoki. Charakteryzują się one odmiennymi typami rzeźby terenu. Gmina Żyraków dzieli się na 2 części o zróżnicowanej rzeźbie terenu:

- część północno-zachodnia położona w obrębie Wysoczyzny Tarnowskiej o charakterze rozległej, lekko falistej równiny,
- część południowo-wschodnia położona w Dolinie Dolnej Wisłoki. Dolina Wisłoki obejmująca 1/3 powierzchni gminy Żyraków nadała swoisty wygląd i budowę sąsiadującym z gminą Żyraków terenom wchodzącym w skład gminy Dębica, miasta Dębicy, części gminy Przecław.

Tereny te zajmują dwie terasy zalewowe i terasę zalewową rzeki Wisłoki. Najniższy punkt w gminie znajduje się na północy gminy w rejonie Korzeniowa około 173,4 m n.p.m., a najwyższy 246,2 m n.p.m. wzgórze w Zasowie, gdzie zlokalizowano zbiornik wyrównawczy ujęcia wody w Nagoszynie.
Pod względem geologicznym Gmina Żyraków znajduje się w obrębie wschodniej części zapadliska przed karpackiego, zwanego również basenem wschodnim. Podłoże stanowią głównie osady ilaste z ławicami piasku i przewarstwieniami gipsu i anhydrytu o miąższości do 2500 m w stronie południowo wschodniej. Utwory czwartorzędowe osiągają miąższość 15 - 20 m. Są to głównie żwiry i pospółki przykryte piaskami i pyłami. Ku północy zmniejsza się udział żwirów, a rośnie miąższość piasków, miejscami przewarstwionych utworami pylastymi i glinami. Obszar gminy zasobny jest w kruszywo naturalne. Są to piaski, żwiry i pospółka.

- **<u>Wydobycie kopalin – jako rozwijający się sektor gospodarki.</u>**

W obrębie obszaru gminy powstało wiele kopalń odkrywkowych. Eksploatacja wzrosła szczególnie podczas budowy autostrady A4 wraz z infrastrukturą towarzyszącą.
Decyzje o wydobyciu kopalin :
- 22.11.2017 r. została wydana decyzja o środowiskowych uwarunkowaniach przedsięwzięcia pod nazwą Wydobywanie kopaliny ze złoża kruszywa "Wola Żyrakowska III" dla Firmy Usługowo-Handlowej ADAŚKO Zima Krystyna, Wola Żyrakowska 108, 39-204 Żyraków,
- 04.12.2018 r. przeniesiono decyzję o środowiskowych uwarunkowaniach dla przedsięwzięcia pn. „Wydobywanie kopaliny pospolitej (piasek, żwir) ze złoża kruszywa naturalnego w granicach działki gruntowej nr ew. 773/7 (złoże "Dębica – Żyraków 13") oraz w granicy działki gruntowej nr ew. 773/6 w Żyrakowie", z Firmy Transportowo – Handlowo – Produkcyjnej „KAMIŃSKI" Kamińska Urszula, 39-204 Żyraków 217A na Produkcję Masy Betonowej Edward Grabowski ul. Grota Roweckiego 8, 39-200 Dębica,
- 15.04.2019 r. została wydana decyzja o środowiskowych uwarunkowaniach przedsięwzięcia pod nazwą Wydobywanie kopaliny ze złoża kruszywa naturalnego (piasku) "Wola Żyrakowska II" dla Pana Adama Zima Wola Żyrakowska 108, 39-204 Żyraków,
- 01.06.2020 r. została wydana decyzja o środowiskowych uwarunkowaniach przedsięwzięcia pod nazwą Wydobywanie kopaliny ze złoża kruszywa naturalnego „Dębica-Żyraków 16" dla Firmy Usługowo – Handlowej Tomasz Duma, 39-204 Żyraków 217,
- 17.06.2020 r. została wydana decyzja o środowiskowych uwarunkowaniach przedsięwzięcia pod nazwą "Wydobywanie kopaliny ze złoża kruszywa naturalnego Dębica – Żyraków 13 – pole A"-, dla IMMO Sp. z o.o. 39-204 Żyraków 246,
- 17.08.2020 r. została wydana decyzja o środowiskowych uwarunkowaniach przedsięwzięcia pod nazwą „Wydobywanie kopaliny ze złoża Dębica – Żyraków 18 w granicach działek gruntowych nr ew. 569 obręb Bobrowa, 847/1, 847/2, 848, 857 i 858 obręb Wola Żyrakowska", dla Zakładu Usługowo – Handlowego Sprzedaż Piasku i Żwiru RYŚKO Ryszard Szacik, 39-209 Zasów 79,
- 09.06.2021 r. została wydana decyzja o środowiskowych uwarunkowaniach przedsięwzięcia pod nazwą „Wydobywanie kopaliny ze złoża kruszywa

naturalnego Wola Żyrakowska – Tomasz Szacik I" dla Usługi Transportowo - Sprzętowe, Tomasz Szacik, 39-209 Zasów 79,
- 16.12.2021 r. została wydana decyzja o środowiskowych uwarunkowaniach przedsięwzięcia pod nazwą Eksploatacja złoża kruszywa naturalnego „Straszęcin-Wisłoka" metodą odkrywkową, dla Produkcja Masy Betonowej Edward Grabowski ul. Grota Roweckiego 8, 39-200 Dębica,
- 18.01.2022 r. została wydana zmiana decyzji Wójta Gminy Żyraków o Wydobywanie kopaliny ze złoża kruszywa naturalnego „Dębica-Żyraków 16" dla Firmy Usługowo – Handlowej Tomasz Duma, 39-204 Żyraków 217,
- 01.02.2022 r. została wydana decyzja o środowiskowych uwarunkowaniach przedsięwzięcia pod nazwą „Budowa instalacji do przerobu kopaliny w obrębie obszaru i terenu górniczego Straszęcin-Getryki dla spółki cywilnej Kopalnie Kruszywa JAROSZ Piotr i Adam Jarosz s.c. Parkosz 7b, 39-220 Pilzno,
- 27.06.2022 r. została wydana decyzja o środowiskowych uwarunkowaniach przedsięwzięcia pod nazwą „Wydobywanie kopaliny ze złoża kruszywa naturalnego Wola Żyrakowska V" dla Firmy Usługowo-Handlowej ADAŚKO Zima Krystyna, Wola Żyrakowska 108, 39-204 Żyraków,
- 03.02.2023 r. została wydana decyzja o środowiskowych uwarunkowaniach przedsięwzięcia pod nazwą „Wydobywanie kopaliny metodą odkrywkową ze złoża kruszywa naturalnego ŻYRAKÓW-SKÓRA w granicach projektowanego obszaru górniczego ŻYRAKÓW-SKÓRA 1 obejmującego część działek gruntowych nr ew. 770/10 i 770/16 w miejscowości Żyraków" dla Firmy Handlowo-Produkcyjno-Usługowej Krzysztof Skóra, 39-204 Żyraków 237.

Na przestrzeni lat mimo zakończenia budowy autostrady można zaobserwować rozwój firm wydobywczych . jest to związane obecnie ściśle z rozwojem budownictwa mieszkaniowego jednorodzinnego oraz budowy pod działalność firm.

- **Wody – eksploatacja**

W Gminie Żyraków występują bogate zasoby wód podziemnych. Użytkowy poziom wodonośny występuje w utworach czwartorzędowych. Podłożem nieprzepuszczalnym dla tego poziomu jest gruby kompleks iłów mioceńskich.
Warstwa wodonośna zbudowana jest ze żwirów i piasków. Na bazie tych wód wybudowano dwa ujęcia wody w Nagoszynie i Żyrakowie. Teren Gminy znajduje się w strefie ochrony Głównego Zbiornika Wód Podziemnych (GZWP) nr 425 „Dębica - Stalowa Wola – Rzeszów (numer JCWPd : 133 – PLGW20000133 i numer JCWPd : 134 – PLGW20000134). Jest to największy i najbardziej zasobny w wodę zbiornik czwartorzędowy regionu Zapadliska Przedkarpackiego. Jego zasoby szacunkowe wynoszą 140 tys. $m^3$/dobę, zaś średnia głębokość ujęć wody 10-30 m. Wydajność utworów studziennych w obszarze zbiornika wynosi średnio Q > 70 $m^3$/h. Jest to zbiornik o charakterze porowym w utworach czwartorzędowych dolinnych. Charakteryzuje się słabą izolacją od powierzchni terenu, jest zatem podatny na zagrożenia antropogeniczne.
Wody poziomu czwartorzędowego stanowią główne źródło zaopatrzenia w wodę mieszkańców terenu gminy. Ponadto, ze względu na płytkie zaleganie wód podziemnych, poziom ten narażony jest na wpływ zanieczyszczeń przenikających z powierzchni terenu. Ilość ujętej wody w latach 2015-2017 : 1 618,20 tys. $m^3$.
Opis techniczny ujęć wody :

- Żyraków – ujęcie składa się z pięciu studni głębinowych z pięcioma pompami głębinowymi pobór wód podziemnych z utworów czwartorzędowych, 2 zbiorniki po 300 m³, sposób rozprowadzenia: sieć wodociągowa ciśnieniowa,
- Nagoszyn – ujęcie składa się z dwóch studni głębinowych z dwoma pompami głębinowymi pobór wód podziemnych z utworów czwartorzędowych, 2 zbiorniki po 300 m³ w Nagoszynie i 1 zbiornik wieżowy w Zasowie o pojem. 300 m³, sposób rozprowadzenia: sieć wodociągowa ciśnieniowa,
- Wola Wielka – ujęcie składa się z trzech studni głębinowych z trzema pompami głębinowymi pobór wód podziemnych z utworów czwartorzędowych, 1 zbiornik 150 m³, sposób rozprowadzenia: sieć wodociągowa ciśnieniowa.

➢ **Poszukiwanie innych surowców do eksploatacji:**

Od wielu lat na terenie Gminy Żyraków prowadzone są wiercenia mające na celu rozpoznanie nowych złóż gazu ziemnego. Szczególnie interesujące są złoża gazu zalegające stosunkowo płytko w utworach miocenu, których to eksploatacja jest stosunkowo łatwa i tania.

Złoża gazu odkryto w wyniku intensywnych badań prowadzonych po wojnie na terenie pogórza karpackiego. W 1968 roku w pobliskim Korzeniowie odkryto złoża gazu - w utworach miocenu i jury, a także złoże ropy naftowej.

Obecnie w kopalni wydobywa się jedynie gaz ziemny z 4 otworów z pokładu miocenu na głębokości ok. 1300 -1500 m. Poszukiwania geologiczne na terenie Nagoszyna miały miejsce w 1996 r., odkryto złoże gazu ziemnego, obecnie jeszcze nie eksploatowane.

Na terenie gminy eksploatowane są również gliny w Korzeniowie, Żyrakowie i Górze Motycznej oraz iły trzeciorzędowe w Wiewiórce i Mokrem.

Lasy i grunty leśne zajmują jedynie 9,5% obszaru gminy.

➢ **Warunki klimatyczne i zasoby energetyczne wiatru.**

Część gminy Żyraków położona jest na płaskowyżu tarnowskim, w granicach strefy klimatycznej sandomiersko-krakowskiej. Ilość dni z temperaturą dobową niższą od 0oC wynosi 90, a pokrywa śnieżna zalega średnio 80-85 dni w roku. Średnia temperatura stycznia wynosi – 3 °C z kolei średnia temperatura lipca kształtuje się na poziomie 18ºC. Okres wegetacyjny w tej dzielnicy klimatycznej trwa od 210 do 220 dni. W ciągu całego roku opady sięgają 680- 720 mm, a w lipcu kształtują się na poziomie 100 mm.

Zjawiska cyrkulacyjne charakteryzują się tu wyraźną sezonowością. Od października do stycznia i w marcu występuje przewaga cyrkulacji zachodniej. Styczeń charakteryzuje spływ mas powietrza z kierunku południowo-wschodniego, a w kolejnym miesiącu występuje przewaga wiatrów z południa. Na przełomie kwietnia i maja występuje zmiana kierunku adwekcji z zachodniej na północną, a w miesiącach letnich istotne znaczenie mają adwekcje ze wschodu. Wrzesień jest miesiącem o przejściowym w charakterze typów cyrkulacji z przewagą kierunków spływów z kierunku północnozachodniego i południowego.

Dominują wiatry z kierunku zachodniego – 19,4%, południowo-zachodniego – 18% oraz południowego – 15,4%. Wiatry silne (7 m/s) występują w

3,5% ogółu obserwacji i notowane są najczęściej dla kierunków zachodnich, północno-zachodnich oraz południowych.

Gęstość mocy wiatru na wysokości 50 m n.p.g. wynosi 200-300 W/m$^2$ , co pozwala zaliczyć obszar do klasy 3 - tereny o umiarkowanych warunkach wiatrowych. W przypadku rozpatrywania gęstości mocy na wysokości 70 m n.p.g. potencjał teoretyczny wiatru w rejonie analizowanego obszaru jest bardziej korzystny i osiąga klasę 4 – tereny o dobrych warunkach wiatrowych.

Lokalizowanie elektrowni wiatrowych w 4 klasie terenu wymaga zastosowania wież o większych wysokościach w celu osiągnięcia odpowiedniej wydajności. Warunki klimatyczne pod względem wprowadzania zabudowy mieszkaniowej na analizowanym obszarze są klasyfikowane jako bardzo korzystne.

- **Gleby**

Gleby analizowanego terenu należą do gleb bielicowych i bielic. Większą cześć powierzchni gruntów ornych stanowią gleby wykształcone z pyłu zwykłego lub ilastego, rzadziej z gliny lekkiej i piasku gliniastego mocnego. W obrębie gleb ornych na analizowanym terenie, biorąc pod uwagę klasyfikację przydatności rolniczej znajdują się gleby występujące w kompleksach żytnich: dobrym, słabym i bardzo słabym. Spośród nich kompleks gleb żytnich dobrych przy zastosowaniu intensywnej gospodarki, może zostać wykorzystany do większości upraw. Według klasyfikacji bonitacyjnej na użytkach rolnych dominują gleby klasy III, stanowią przeszło połowę wszystkich gleb (62%). Gleby słabe klasy IV – VI łącznie zajmują około 36% powierzchni użytków rolnych, a gleby bardzo dobre klasy II – 2%. Na analizowanym terenie brak gleb najwyższej – I klasy bonitacyjnej.

- **Komunikacja, drogi, infrastruktura drogowa.**

Gmina jest dobrze skomunikowana. Przez teren gminy przebiega autostrada A4 (przebiega przez grunty miejscowości Wola Wielka, Wiewiórka, Góra Motyczna, Straszęcin, Żyraków). Znajduje się tu węzeł komunikacyjny Dębica – Żyraków, powiązany z drogą powiatową 1180 – Dębica – Zdziarzec oraz drogą powiatową 1184 Chotowa – Przecław. Autostrada dzieli gminę na dwie części, komunikację pomiędzy nimi zapewniają przejazdy pod autostradą i wiadukty ponad nią, w ciągach dróg powiatowych: (Straszęcin – Wiewiórka, przejazd w miejscowości Wola Wielka), (Dębica – Zdziarzec, wiadukt w Straszęcinie) oraz dróg gminnych: Wola Wielka – Góra Motyczna (wiadukt w Woli Wielkiej), Żyraków – Zawierzbie (przejazd w Żyrakowie), przejście dla pieszych w ciągu drogi Żyraków – Żyraków Cegielnia.

Gmina jest skomunikowana za pomocą dróg gminnych i powiatowych. Długość dróg gminnych publicznych wynosi 46,7 km, z tego 44,3 km ma nawierzchnię asfaltową. Ponadto, na terenie gminy jest 77,2 km dróg wewnętrznych i dojazdowych, z tego 42,3 km dróg asfaltowych. Długość dróg powiatowych na terenie gminy wynosi 55,24 km. Obecnie teren gminy łączą z miastem Dębicą 2 mosty drogowe w Straszęcinie i Zawierzbiu oraz most w Brzeźnicy, łączący gminę Żyraków z gminą Dębica oraz z drogą krajową prowadzącą w kierunku Mielca. Gmina zaczyna posiadać na swym terenie wydzielone ścieżki rowerowe.

Tab.1 Ciągi komunikacyjne w obrębie gminy wraz z infrastrukturą.

| lp. | Wyszczegól-nienie | dł. w km | stan techniczny rodzaj nawierzchni (jaki jest w danym roku) | odcinki remontowane lub w budowie | infrastruktura towarzysząca (oświetlenie, chodniki dla pieszych, przystanki) |
|---|---|---|---|---|---|
| 1. | drogi **krajowe** | 9,86 | autostrada a-4 | 0 | 0 |
| 2. | drogi **powiatowe** | 55,244 | nawierzchnia bitumiczna | 16,381 km | chodniki w ciągu dróg powiatowych 28,6 km, mostów na rzece Wisłoka 3 szt., chodnik w ciągu dróg gminnych – 7,815 km, ścieżki rowerowe 5,14 km |
| 3. | drogi gminne **publiczne** | 46,707 | nawierzchnia bitumiczna - 44,291km. nawierzchnia żwirowo-kamienna - 2,410 km | 16,488 km | wiaty przystankowe - 28 szt. |
| 4. | drogi gminne **niepubliczne/ wewnętrzne** | 77,192 | nawierzchnia bitumiczna - 42,256 km nawierzchnia kamienno-żwirowa - 34,94 | 19,651 km | oświetlenie uliczne - 1216 szt. |

## II. Ludność i procesy demograficzne.

Gmina jest podzielona na 13 sołectw. Każde sołectwo w zależności od położenia posiada swój odrębny charakter. Dalszy zakres przedstawionych informacji będzie oparty na tym podziale.

- **Krótki opis poszczególnych sołectw – najważniejsze informacje .**

### Sołectwo Bobrowa

Wioska oddalona około 4 km od Żyrakowa. Położona na terenie równinnym, we wschodniej części Gminy. Powierzchnia 1.220 ha, 330 gospodarstw w luźnej zabudowie, liczy 1512 mieszkańców. We wsi istnieje Zespół Szkół w skład którego wchodzi Przedszkole Publiczne i sala gimnastyczna, Kaplica wyznania Rzymskokatolickiego, biblioteka, stadion sportowy, Niepubliczny Zakład Opieki Zdrowotnej oraz budynek wielofunkcyjny (remiza strażacka). Znajduje się również kilka zakładów usługowych oraz sklepów spożywczo - przemysłowych.

**Sołectwo Bobrowa Wola**

Miejscowość o skoncentrowanej zabudowie, usytuowana we wschodniej części gminy. Powierzchnia 349 ha, 398 mieszkańców. Stowarzyszenie Radość prowadzi tu Warsztaty Terapii Zajęciowej. Działalność prowadzona jest w wyremontowanym budynku po byłej szkole. We wsi jest remiza OSP w której funkcjonuje także świetlica wiejska. Dzieci uczęszczają do szkoły w Bobrowej.

**Sołectwo Góra Motyczna**

Wieś położona na najwyższym wzniesieniu Płaskowyżu Tarnowskiego (236 m n.p.m.). Powierzchnia 931 ha, 1107 mieszkańców, zwarta zabudowa z tendencją rozbudowy luźnej. We wsi istnieje Kościół wybudowany w 1978 r., Szkoła Podstawowa, biblioteka, stadion sportowy oraz remiza strażacka. Znajduje się również kilka firm produkcyjnych, dwa obiekty hotelowo-gastronomiczne i sklepy spożywczo - przemysłowe.

**Sołectwo Korzeniów**

Położenie przy trasie Dębica – Przecław. Powierzchnia 751 ha , 803 mieszkańców, zabudowa luźna. W Korzeniowie znajduje się: zespół dworsko-parkowy, Szkoła Podstawowa, Kościół pod wezwaniem św. Anny i Remiza Strażacka w której działa świetlica wiejska, sklep spożywczo-przemysłowy.

**Sołectwo Mokre**

Wieś położona wzdłuż drogi powiatowej relacji Wola Żyrakowska – Zasów, powierzchnia 604 ha, 624 mieszkańców. W miejscowości znajduje się Szkoła Podstawowa, niewielka Remiza Strażacka oraz sklep spożywczo-przemysłowy. Mieszkańcy zajmują się gównie szkółkarstwem.

**Sołectwo Nagoszyn**

Nagoszyn – powierzchnia 2193 ha, położona we wschodniej części gminy, liczy 1615 mieszkańców. Znajduje się tu: zabytkowy Kościół pod wezwaniem św. Antoniego Padewskiego, Punkt Lekarski, Remiza OSP, biblioteka, Dom Ludowy w którym działa świetlica wiejska, Zespół Szkół w którym znajduje się Przedszkole Publiczne i sala gimnastyczna, sklepy spożywczo-przemysłowe oraz Ośrodek Sportów Konnych i Leśna Stajnia (nauka jazdy konnej).

**Sołectwo Straszęcin**

Wieś usytuowana w odległości 3 km od Dębicy, w zachodniej części gminy , w pobliżu węzła zjazdu na autostradę. Powierzchnia około 832 ha i liczy 2238 mieszkańców. Posiada typowo miejski charakter zabudowy z osiedlem bloków mieszkalnych, jako pozostałość po Kombinacie Rolno - Przemysłowym "IGLOOPOL". Znajduje się tu: Niepubliczny Zakład Opieki Zdrowotnej, Zespół Szkół, w którym znajduje się Przedszkole Publiczne i hala sportowa, Remiza OSP w której działa świetlica wiejska, Szkolne Schronisko Młodzieżowe, zespół dworsko – parkowy, Oddziały Psychiatryczne oraz Oddział Terapii Uzależnień

ZOZ Dębica. Istnieje również Kościół Parafialny pw. Wszystkich Świętych, zabytkowa kaplica cmentarna z unikalnymi freskami, stadion sportowy wraz z nowo wybudowaną szatnią. Wieś posiada punkt BS Żyraków oraz sklepy spożywczo – przemysłowe wielkopowierzchniowe, na terenie działa wiele firm i zakładów, liczba ich może się zwiększyć diametralnie, gdyż w sołectwie powstała Strefa Aktywności Gospodarczej.

**Sołectwo Wiewiórka**

Wieś położona na wysokości 205 m w odległości 10 km na północny wschód od Dębicy. Ciągnie się wzdłuż drogi powiatowej w kierunku Radomyśla. Powierzchnia 1.270 ha, liczy 889 mieszkańców. Znajduje się tu: Szkoła Podstawowa, Remiza OSP, w której znajduje się świetlica wiejska, stadion sportowy wraz z nowo wybudowaną szatnią, Kościół pw. św. Maksymiliana Marii Kolbego. Powstało także kilka firm usługowo-handlowych oraz sklepy spożywczo-przemysłowe.

**Sołectwo Wola Wielka**

Miejscowość przylegająca bezpośrednio do Straszęcina. Powierzchnia 597 ha i liczy 696 mieszkańców. W centrum wsi znajduje się Szkoła Podstawowa wraz z nowo wybudowaną salą gimnastyczną, Remiza OSP z działającą świetlicą wiejską oraz sklep spożywczo-przemysłowy.

**Wola Żyrakowska**

Miejscowość bezpośrednio przylegająca do Żyrakowa. Powierzchnia 457 ha, 750 mieszkańców. We wsi działa piekarnia oraz sklepy spożywczo – przemysłowe. W trakcie prac opracowywania jest plan zagospodarowania przestrzennego na tzw. Dąbrowach, gdzie powstanie obszar przeznaczony do rekreacji, wypoczynku oraz inwestycji dla małych i średnich przedsiębiorców. W Woli Żyrakowskiej ma swoją siedzibę Centrum Kultury i Promocji z działającą świetlicą wiejską. Placówka prowadzi zajęcia dla dzieci i młodzieży, na które uczęszczają nie tylko osoby z terenu gminy.

**Sołectwo Zasów**

Usytuowane na lekkim wzniesieniu, na skrzyżowaniu dróg łączących Pilzno, Dębicę i drogę na Mielec przez Radomyśl Wielki. Powierzchnia 994 ha, 931 mieszkańców. Istniejąca obecnie Szkoła Podstawowa znajduje się w pobliżu ruin dworu i zabytkowego parku podworskiego. Znajduje się tu również: dziewiętnastowieczny kościół parafialny oraz pochodzący z okresu I wojny światowej cmentarz wojenny. We wsi znajduje się Remiza OSP z działającą tam świetlicą wiejską oraz biblioteką. Działają sklepy spożywczo-przemysłowe. Zasów to zagłębie szkółkarstwa.

**Sołectwo Zawierzbie**

Położone najbliżej Dębicy, po drugiej stronie mostu na Wisłoce. Powierzchnia 184 ha, 1064 mieszkańców. Znajduje się tu centrum kulturalno-

oświatowe oraz żłobek. W budynku tym, funkcjonuje również sala dla spotkań okazjonalnych i stowarzyszeń. Przygotowywany plan zagospodarowania przestrzennego pozwalał będzie na rozwój mieszkalnictwa jednorodzinnego oraz usług.

**Sołectwo Żyraków**

Położona wzdłuż drogi w kierunku Przecławia. Jest dziś stolicą gminy. Tu mieści się siedziba Urzędu Gminy. Wieś zajmuje powierzchnię 658 ha i liczy 1724 mieszkańców. Znajduje się tu : dworek z małym podworskim parkiem, obecnie wyremontowany i udostępniony na cele społeczne, poczta oraz Remiza Strażacka, Urząd Gminy, Bank Spółdzielczy, Komisariat Policji, Publiczny Zakład Opieki Zdrowotnej, Zespół Szkół z funkcjonującym przedszkolem oraz halą sportową. W obrębie szkoły znajduje się boisko „Orlik". Funkcjonują sklepy spożywczo-przemysłowe oraz prosperują firmy. We wsi jest Kościół parafialny pw. Trójcy Przenajświętszej.

1. Demografia gminy

Tab. 2 Liczba mieszkańców 2016-2021 w poszczególnych sołectwach Gminy Żyraków.

| Miejscowość | 2016 | 2017 | 2018 | 2019 | 2020 | 2021 |
|---|---|---|---|---|---|---|
| Bobrowa | 1513 | 1509 | 1509 | 1524 | 1517 | 1512 |
| Bobrowa Wola | 392 | 381 | 384 | 381 | 388 | 398 |
| Góra Motyczna | 1089 | 1091 | 1103 | 1104 | 1094 | 1107 |
| Korzeniów | 784 | 787 | 803 | 814 | 816 | 803 |
| Mokre | 641 | 651 | 653 | 653 | 640 | 624 |
| Nagoszyn | 1618 | 1621 | 1644 | 1652 | 1644 | 1615 |
| Straszęcin | 2137 | 2165 | 2174 | 2206 | 2230 | 2238 |
| Wiewiórka | 944 | 937 | 928 | 916 | 906 | 889 |
| Wola Wielka | 637 | 643 | 663 | 675 | 688 | 696 |
| Wola Żyrakowska | 722 | 733 | 739 | 742 | 757 | 750 |
| Zasów | 915 | 922 | 919 | 922 | 932 | 931 |
| Zawierzbie | 988 | 1003 | 1012 | 1033 | 1045 | 1064 |
| Żyraków | 1633 | 1672 | 1684 | 1707 | 1718 | 1724 |

Wykres 1. Zmiany i tendencje w liczbie ludności w poszczególnych sołectwach.

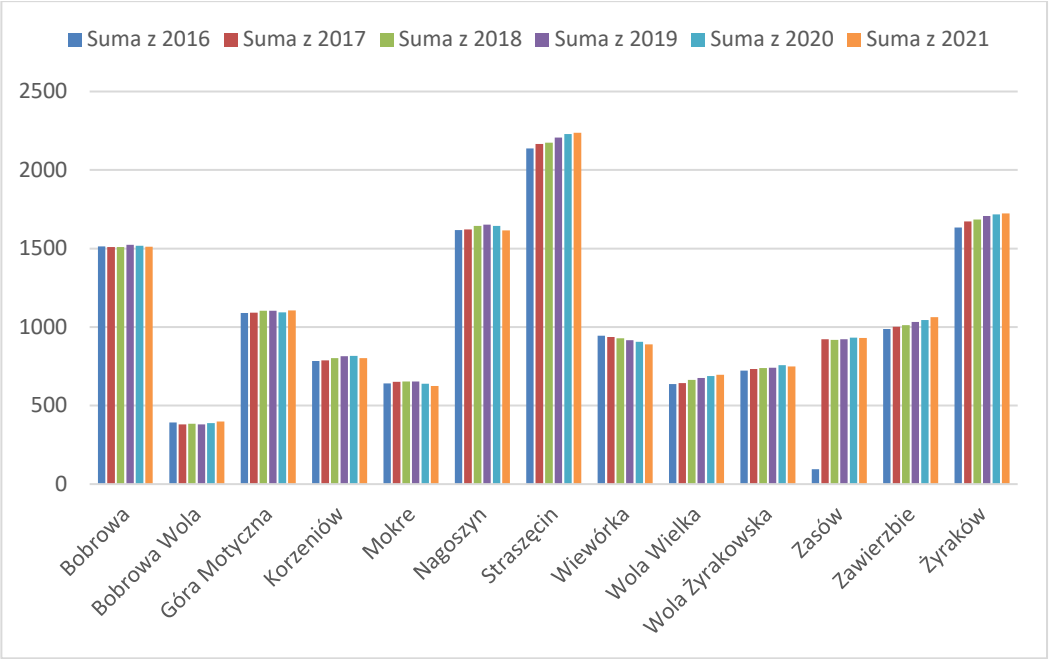


Tab.3 Ogólna liczba ludności w Gminie Żyraków w latach 2016-2021

| Lata | Liczba mieszkańców |
|---|---|
| 2016 | 14 013 |
| 2017 | 14 115 |
| 2018 | 14 215 |
| 2019 | 14 329 |
| 2020 | 14 375 |
| 2021 | 14 351 |

Wykres 2. Zmiany i tendencje w liczbie ludności ogółem w gminie.

Tab. 4. Statystyka ludności według wieku i płci – rok 2022.

| Kobiety: | | Mężczyźni: | |
|---|---|---|---|
| Przedział wiekowy | Liczba | Przedział wiekowy | Liczba |
| 0-2 | 170 | 0-2 | 173 |
| 3 | 98 | 3 | 92 |
| 4-51 | 160 | 4-51 | 222 |
| 6 | 99 | 6 | 75 |
| 7 | 78 | 7 | 91 |
| 8-12 | 420 | 8-12 | 419 |
| 13-15 | 241 | 13-15 | 277 |
| 16-17 | 176 | 16-17 | 158 |
| 18 | 81 | 18 | 91 |
| 19-20 | 145 | 19-20 | 174 |
| 21-40 | 2052 | 21-40 | 2255 |
| 41-59 | 1923 | 41-59 | 1959 |
| 60-64 | 424 | 60-64 | 408 |
| 65-70 | 299 | 65-70 | 297 |
| 71-81 | 482 | 71-81 | 356 |
| >81 | 308 | >81 | 152 |
| suma | 7156 | suma | 7199 |

Zobrazowanie wykresowe ludności gminy Żyraków , przy przyjęciu uproszczonej struktury wieku .Przyjęto grupy wiekowe w celu lepszego zobrazowania i ustalenia kierunków działań na potrzeby mieszkańców .

Tab.5. Kobiety według struktury wieku.

| Przedział wiekowy | Liczba |
|---|---|
| 0-18 | 1524 |
| 19-20 | 145 |
| 21-40 | 2052 |
| 41-59 | 1923 |
| 60-64 | 424 |
| >65 | 1089 |

Wykres 3.Kobiety według struktury wieku .

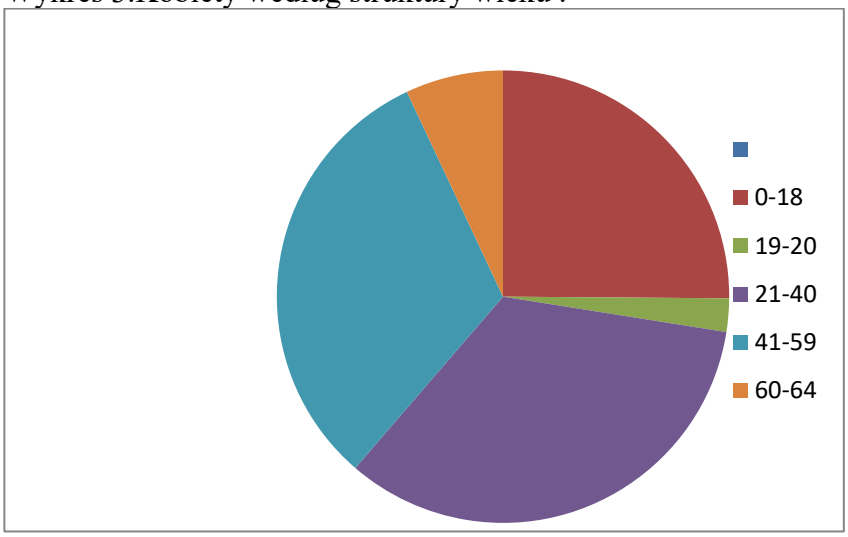


Tab.6. Mężczyźni według struktury wieku

| Przedział wiekowy | Liczba |
|---|---|
| 0-18 | 1598 |
| 19-20 | 174 |
| 21-40 | 2255 |
| 41-59 | 1959 |
| 60-64 | 408 |
| >65 | 805 |

Wykres 4. Mężczyźni według struktury wieku.

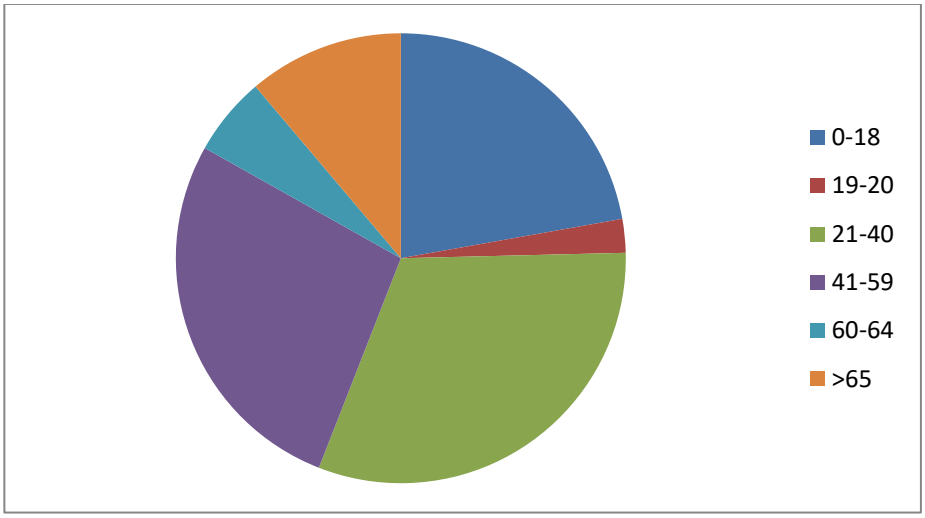


Podsumowując ogólna liczba mieszkańców według powyższych założeń.

Tab.7. Ogółem ludność według struktury wieku

| Przedział wiekowy | Liczba |
|---|---|
| 0-18 | 3171 |
| 19-20 | 319 |
| 21-40 | 4307 |
| 41-59 | 3882 |
| 60-64 | 832 |
| >65 | 1894 |

Wykres 5. Ogółem ludność według struktury wieku.

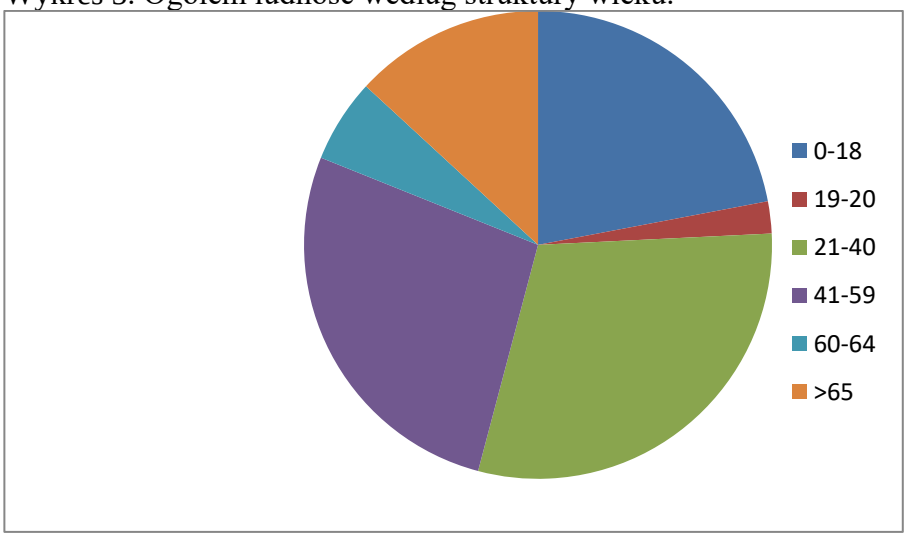


**Cechy migracyjne ludności oraz przyrost naturalny w latach 2016-2021**

| Rok | zameldowania | wymeldowania | Zgony | Urodzenia |
|---|---|---|---|---|
| **2016** | **134** | **138** | **120** | **145** |
| **2017** | **167** | **125** | **102** | **162** |
| **2018** | **177** | **132** | **119** | **170** |
| **2019** | **171** | **139** | **109** | **172** |
| **2020** | **179** | **103** | **169** | **147** |
| **2021** | **222** | **195** | **181** | **134** |

**Stan na 2022 rok – maj , migracja cudzoziemców na teren gminy.**

| Kraj pochodzenia | obywatelstwo | Pobyt stały | Pobyt czasowy |
|---|---|---|---|
| Bułgaria | bułgarskie | 3 | 6 |
| Niemcy | niemieckie | 2 | 0 |
| Wielka Brytania | brytyjskie | 1 | 1 |
| Turcja | tureckie | 0 | 1 |
| Ukraina | ukraińskie | 0 | 75 |
| Włochy | włoskie | 0 | 1 |

**Opracowane na podstawie danych dostarczonych przez pracowników UG, danych statystycznych, raportów i publikacji na stronie BIP.*

## III. Gospodarka i rynek pracy.

Ze względu na strategiczne położenie i lokalizację gmina posiada potencjał w kierunku rozwoju gospodarczym oraz co za tym idzie możliwość zwiększenia miejsc pracy. Na terenie gminy znajduje się węzeł autostradowy Dębica Zachód sieć dróg powiatowych. W ubiegłych latach gmina borykała się z bezrobociem, małą ilością miejsc pracy.

Utworzona w Straszęcinie Strefa Aktywności Gospodarczej umożliwia lokalizację przedsiębiorstw i zakładów co w przyszłości generować będzie miejsca pracy, a tym samym zwiększy potencjał gminy oraz poprawę sytuacji finansowej gospodarstw domowych. Obecnie intensywnie rozwija się w gminie budownictwo jednorodzinne, która sprzyja zwiększeniu dostępności do wykwalifikowanych pracowników. Bliska lokalizacja aglomeracji miejskiej powoduje, że tereny usytuowane w okolicznych Miejscowościach są atrakcyjne dla mieszkańców oraz nowopowstających firm.

Tab. 8 Dane statystyczne na podstawie GUS. Zmieniający się % bezrobotnych zarejestrowanych w stosunku do liczby ludności, liczba pracujących osób na 1000 mieszkańców, ludność do roku 2020 .

| Rok/ dane | 2016 | 2017 | 2018 | 2019 |
|---|---|---|---|---|
| **% bezrobotnych do liczby ludności w wieku produkcyjnym** | **5,6** | **4,2** | **3,2** | **2,6** |
| **Pracujący na 1000 osób ( osoba)** | **105** | **111** | **110** | **17** |
| **Ludność w wieku nieprodukcyjnym na 100 osób w wieku produkcyjnym w %** | **55,8** | **56,6** | **57,** | **58** |
| **Podmioty ( po wpisie REGON) na 10 tyś ludności w wieku produkcyjnym** | **978,2** | **1008,3** | **1033,6** | **1066,7** |

**Stan działalności gospodarczych według danych na lata 2020-2021**

**Tab. 9 Działalność gospodarcza w podziale na sektory, na koniec roku 2020 .**

| Sektor działalności gospodarczej | Ilość działalności |
|---|---|
| A. ROLNICTWO, LEŚNICTWO, ŁOWIECTWO I RYBACTWO | 9 |
| B. GÓRNICTWO I WYDOBYWANIE | 6 |
| C. PRZETWÓRSTWO PRZEMYSŁOWE | 112 |
| E. DOSTAWA WODY; GOSPODAROWANIE CIEKAMI I ODPADAMI ORAZ DZIAŁALNOŚĆ ZWIĄZANA Z REKULTYWACJĄ | 2 |
| F. BUDOWNICTWO | 115 |
| G. HANDEL HURTOWY I DETALICZNY; NAPRAWA POJAZDÓW SAMOCHODOWYCH, WŁĄCZAJĄC MOTOCYKLE | 148 |
| H. TRANSPORT I GOSPODARKA MAGAZYNOWA | 82 |
| I. DZIAŁALNOŚĆ ZWIĄZANA Z ZAKWATEROWANIEM I USŁUGAMI GASTRONOMICZNYMI | 8 |
| J. INFORMACJA I KOMUNIKACJA | 26 |
| K. DZIAŁALNOŚĆ FINANSOWA I UBEZPIECZENIOWA | 8 |
| L. DZIAŁALNOŚĆ ZWIĄZANA Z OBSŁUGĄ RYNKU NIERUCHOMOŚCI | 4 |
| M. DZIAŁALNOŚĆ PROFESJONALNA, NAUKOWA I TECHNICZNA | 59 |
| N. DZIAŁALNOŚĆ W ZAKRESIE USŁUG ADMINISTROWANIA I DZIAŁALNOŚĆ WSPIERAJĄCA | 23 |
| P. EDUKACJA | 13 |
| Q. OPIEKA ZDROWOTNA I POMOC SPOŁECZNA | 17 |
| R. DZIAŁALNOŚĆ ZWIĄZANA Z KULTURĄ, ROZRYWKĄ I REKREACJĄ | 2 |
| S. POZOSTALA DZIAŁALNOŚĆ USŁUGOWA | 25 |
| **Suma:** | **659** |

**Tab. 10 Działalność gospodarcza w podziale na sektory, na koniec roku 2021 .**

| Sektor działalności gospodarczej | Ilość działalności |
|---|---|
| A. ROLNICTWO, LEŚNICTWO, ŁOWIECTWO I RYBACTWO | 5 |
| B. GÓRNICTWO I WYDOBYWANIE | 6 |
| C. PRZETWÓRSTWO PRZEMYSŁOWE | 114 |

| | |
|---|---|
| E. DOSTAWA WODY; GOSPODAROWANIE CIEKAMI I ODPADAMI ORAZ DZIAŁALNOŚĆ ZWIĄZANA Z REKULTYWACJĄ | 2 |
| F. BUDOWNICTWO | 136 |
| G. HANDEL HURTOWY I DETALICZNY; NAPRAWA POJAZDÓW SAMOCHODOWYCH, WŁĄCZAJĄC MOTOCYKLE | 146 |
| H. TRANSPORT I GOSPODARKA MAGAZYNOWA | 86 |
| I. DZIAŁALNOŚĆ ZWIĄZANA Z ZAKWATEROWANIEM I USŁUGAMI GASTRONOMICZNYMI | 8 |
| J. INFORMACJA I KOMUNIKACJA | 31 |
| K. DZIAŁALNOŚĆ FINANSOWA I UBEZPIECZENIOWA | 9 |
| L. DZIAŁALNOŚĆ ZWIĄZANA Z OBSŁUGĄ RYNKU NIERUCHOMOŚCI | 5 |
| M. DZIAŁALNOŚĆ PROFESJONALNA, NAUKOWA I TECHNICZNA | 66 |
| N. DZIAŁALNOŚĆ W ZAKRESIE USŁUG ADMINISTROWANIA I DZIAŁALNOŚĆ WSPIERAJĄCA | 23 |
| P. EDUKACJA | 14 |
| Q. OPIEKA ZDROWOTNA I POMOC SPOŁECZNA | 17 |
| R. DZIAŁALNOŚĆ ZWIĄZANA Z KULTURĄ, ROZRYWKĄ I REKREACJĄ | 1 |
| S. POZOSTALA DZIAŁALNOŚĆ USŁUGOWA | 24 |
| **Suma:** | **693** |

Gmina Żyraków w 2018 i 2019 zrealizowała zadanie pn. Utworzenie strefy aktywności gospodarczej w Straszęcinie. Celem projektu było zwiększenie atrakcyjności inwestycyjnej terenów gminy poprzez zapewnienie dostępu do odpowiednio przygotowanych terenów inwestycyjnych.

Dzięki realizacji projektu nastąpiła poprawa warunków dla prowadzenia działalności gospodarczej – umożliwiona zostanie lokalizacja i rozwój przedsiębiorstw w oparciu o infrastrukturę terenów inwestycyjnych w Straszęcinie. Projekt dotyczył kompleksowego uzbrojenia terenów inwestycyjnych w Straszęcinie, przeznaczonych na działalność produkcyjną i usługową, objętych miejscowym planem zagospodarowania przestrzennego. Realizacja projektu obejmowała wykonanie:

a) sieci dróg lokalnych z chodnikami,
b) wykonanie melioracji,
c) kanalizacji sanitarnej,
d) wodociągu,
e) uporządkowanie terenów przeznaczonych na inwestycje.

Infrastruktura wytworzona w wyniku realizacji robót budowlanych dotyczyła uzbrojenia 15 ha terenów pod inwestycje gospodarcze położonych w Straszęcinie.

Projekt dofinansowany został ze środków Europejskiego Funduszu Rozwoju Regionalnego w ramach Regionalnego Programu Operacyjnego Województwa Podkarpackiego na lata 2014-2020 (RPO WP), Oś priorytetowa I. Konkurencyjna i innowacyjna gospodarka, działanie 1.3 Promowanie przedsiębiorczości. Wydatki poniesione na te zadanie wyniosły 4 460 884,56 zł, wysokość dofinansowania wyniosła 2 445 011,22 zł.

W 2021 roku Gmina wykonała kolejny etap uzbrojenia terenów inwestycyjnych: zaprojektowany i wykonany został kolejny odcinek drogi publicznej. Zadanie pn. „Budowa drogi gminnej publicznej w obrębie Strefy Aktywności Gospodarczej w Straszęcinie" dofinansowane było z Rządowego Funduszu Rozwoju Dróg w wysokości 784 855,00 zł. Wartość zadania wyniosła 1604922,01 zł.

W związku z dofinansowaniem jakie otrzymała Gmina Żyraków na części terenów objętych miejscowym planem zagospodarowania przestrzennego mogą zlokalizowane być podmioty spełniające kryteria dla mikro, małych i średnich przedsiębiorstw zgodnie z definicją zawartą w załączniku nr I do Rozporządzenia Komisji (UE) NR 651/2014 z dnia 17 czerwca 2014 r. uznające niektóre rodzaje pomocy za zgodne z rynkiem wewnętrznym w zastosowaniu art. 107 i 108 Traktatu.

Oficjalne otwarcie Strefy Aktywności Gospodarczej w Straszęcinie nastąpiło 21 czerwca 2022r.

**Sektor rolniczy- stan na rok 2021:**

Jak wynika z ewidencji podatkowych (dot. podatku od nieruchomości, rolnego i leśnego) w 2021r. na terenie gminy Żyraków podatnikami było 7 134 podmiotów, tj. 126 osób prawnych i jednostek organizacyjnych nieposiadających osobowości prawnej oraz 7 008 osób fizycznych. W stosunku do 2020 roku odnotowano wzrost ogólnej liczby podatników o 184 podmioty.

Tab.11 Wykaz liczby gospodarstw rolnych i podatników

| miejscowość | liczba | |
|---|---|---|
| | podatników ogółem | gospodarstw rolnych |
| Bobrowa | 738 | 401 |
| Bobrowa Wola | 218 | 113 |
| Góra Motyczna | 611 | 352 |
| Korzeniów | 333 | 192 |
| Mokre | 352 | 265 |
| Nagoszyn | 695 | 482 |
| Straszęcin | 992 | 197 |
| Wiewiórka | 496 | 371 |
| Wola Wielka | 387 | 245 |
| Wola Żyrakowska | 354 | 181 |
| Zasów | 492 | 374 |

| | | |
|---|---|---|
| Zawierzbie | 500 | 97 |
| Żyraków | 840 | 293 |
| **RAZEM** | **7 008** | **3 563** |

***Wykres 6. . Liczba podatników – osób fizycznych z podziałem na poszczególne wsie, z wyodrębnieniem ilości gospodarstw rolnych.***

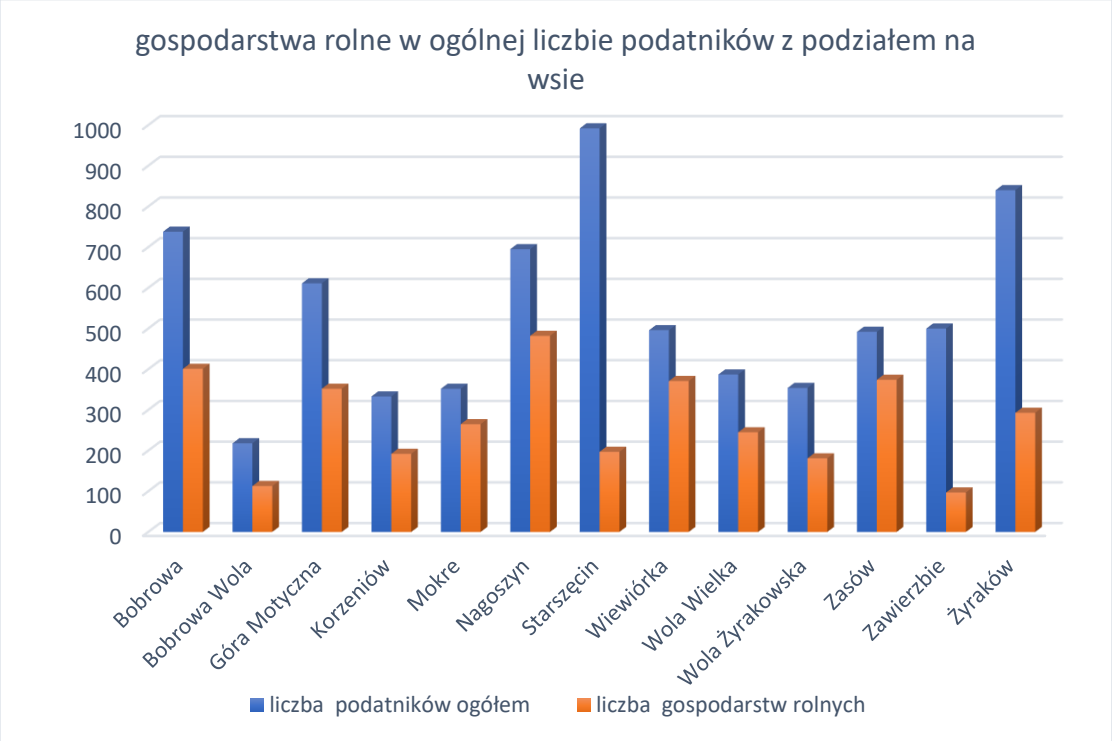


Podatnikami podatku rolnego osób prawnych są 32 podmioty, wśród których 24 posiada grunt stanowiący gospodarstwo rolne.
Struktura wielkości gospodarstw przedstawia się następująco:

Tab.12 Struktura wielkości gospodarstw rolnych ze względu na powierzchnię.

- osoby fizyczne

| Lp. | powierzchnia | liczba gospodarstw rolnych |
|---|---|---|
| 1. | poniżej 1 ha | 1 176 |
| 2. | 1-2 ha | 1 117 |
| 3. | 2-5 ha | 990 |
| 4. | 5-7 ha | 170 |
| 5. | 7-10 ha | 63 |
| 6. | 10-15 ha | 29 |
| 7. | pow. 15 ha | 9 |
| 8. | 20-50 ha | 9 |
| **RAZEM** | | **3 563** |

Wykres 7. Struktura gospodarstw rolnych – powierzchnia osoby fizyczne

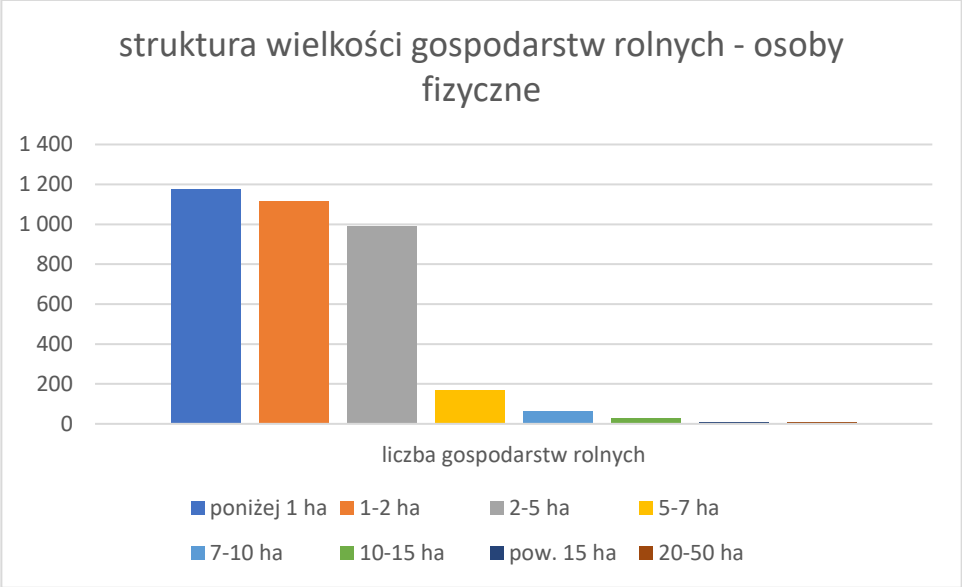


Tab. 13 . Struktura wielkości gospodarstw osoby prawne

- osoby prawne

| Lp. | powierzchnia | liczba gospodarstw rolnych |
|---|---|---|
| 1. | poniżej 1 ha | 3 |
| 2. | 1-2 ha | 4 |
| 3. | 2-5 ha | 8 |
| 4. | 5-7 ha | 2 |
| 5. | 7-10 ha | 3 |
| 6. | 10-15 ha | 1 |
| 7. | 15-20 ha | 0 |
| 8. | 20-50 ha | 1 |
| 9. | 50-100 ha | 1 |
| 10. | pow. 100 ha | 1 |
| **RAZEM** | | **24** |

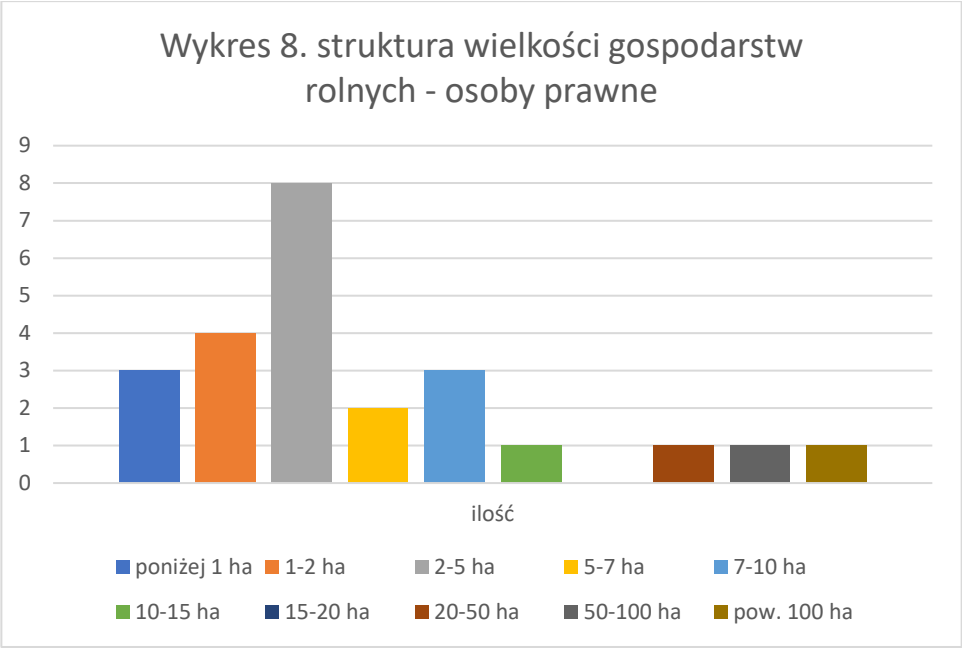


Średnia wielkość gospodarstwa rolnego na terenie gminy wynosi 1,76 ha.

**Tabela 14 . STRUKTURA UŻYTKÓW GRUNTOWYCH**

| rodzaj gruntu | powierzchnia [ha] | udział w powierzchni ogólnej |
|---|---|---|
| grunty rolne | 9 167 | 83,00% |
| grunty leśne | 1 102 | 10,00% |
| grunty zabudowane i zurbanizowane | 623 | 5,60% |
| grunty pod wodami | 138 | 1,30% |
| tereny różne | 8 | 0,01% |
| ***RAZEM*** | ***11 038*** | ***100,0%*** |

Wykres 9. Struktura użytków gruntowych,

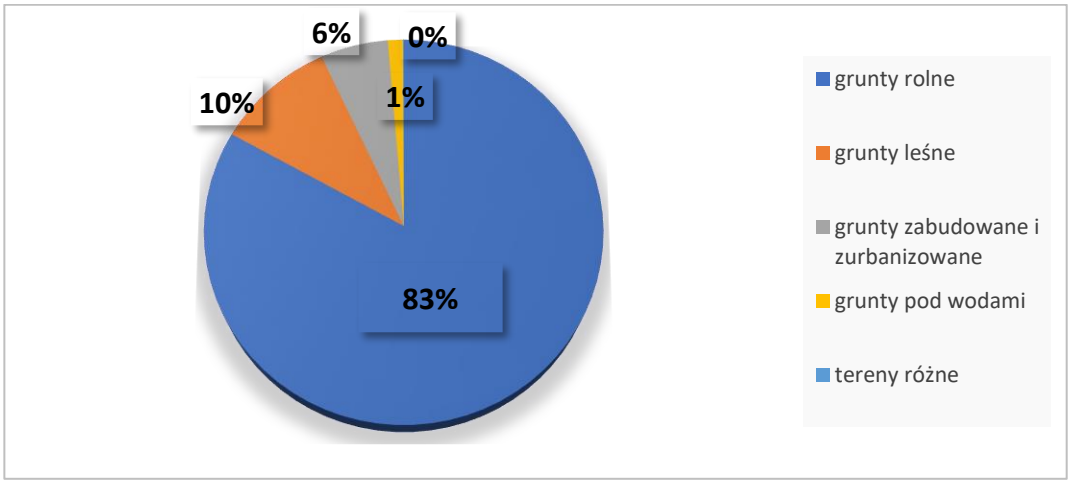

**Wykres 10. STRUKTURA WŁASNOŚCI GRUNTÓW**

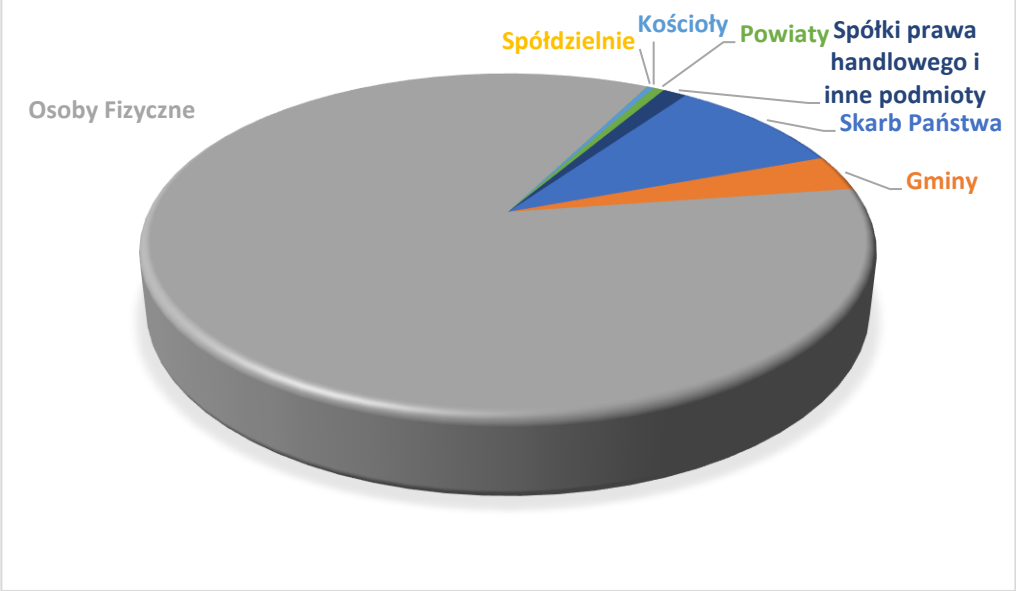


## IV. Środowisko naturalne i infrastruktura

### Warunki przyrodnicze – ogólny opis

Pod względem geobotanicznym przedmiotowy obszar leży w Prowincji Środkowoeuropejskiej, Krainie Kotliny Sandomierskiej, w Okręgu Niepołomicko – Tarnowskim, Podokręgu Tarnowskim. Potencjalna roślinność naturalna dla tego terenu to grąd subkontynentalny (Tilio-Carpinetum) oraz niżowy łęg jesionowo-olszowy (FraxinoAlnetum). W rzeczywistości, przeważają tu agrocenozy pól ornych i użytków zielonych.

Prowadzone są tu uprawy różnych gatunków zbóż, ziemniaków oraz materiału szkółkarskiego. Występują także niewielkie powierzchnie pokryte łąkami - jednym z najczęściej spotykanych siedlisk jest świeża łąka rajgrasowa, której skład florystyczny jest kształtowany przez człowieka wskutek podsiewania mieszankami różnych traw. Niewielkie kompleksy leśne stanowią na tym terenie odizolowane enklawy wśród pól uprawnych.

Są one niezmiernie istotnym elementem struktury przyrodniczej tego obszaru - swoiste wyspy ekologiczne w krajobrazie rolniczym. Przyczyniają się one do zwiększania różnorodności biologicznej, ułatwiają migrację gatunków, zmniejszają izolację oraz stanowią środowiska życia wielu gatunków roślin i zwierząt.

Do wartościowszych terenów wykorzystywanych przez faunę należy wschodnia część analizowanego obszaru, w której znajdują się dwa większe (kilkunastoarowe) kompleksy leśne. Podczas inwentaryzacji na terenie obszaru stwierdzono występowanie 3 gatunków chronionych roślin są nimi: kukułka

szerokolistna (Dactylorhiza majalis), kalina koralowa (Viburnum opulus) - gatunek częściowo chroniony, oraz kruszyna pospolita (Frangula alnus) – również gatunek częściowo chroniony. Znajdują się również liczne zadrzewienia śródpolne – mają one głównie układ pasów wzdłuż dróg, rowów melioracyjnych oraz miedz.

Obecny stan szaty roślinnej na analizowanym obszarze jest ukształtowany przez wpływy antropogeniczne – rolnicze użytkowanie gruntów oraz wprowadzanie nowej zabudowy. Niemal cały obszar odznacza się krajobrazem kulturowym, charakterystycznym dla terenów intensywnej gospodarki człowieka. Krajobraz jest korzystniejszy we wschodniej części analizowanego terenu ze względu na znajdujące się w tym fragmencie niewielkie kompleksy leśne. Zachodnia cześć nieco uboższa od części wschodniej to przede wszystkim użytki rolne. Przez tą część obszaru prowadzi linia energetyczna wysokiego napięcia, która wpływa dodatkowo niekorzystnie na walory krajobrazowe tego miejsca.

**Szczegółowy opis warunków geologicznych i biologicznych , formy ochrony przyrody.**

**- warunki geologiczne**

Gmina Żyraków dzieli się na 2 części o zróżnicowanej rzeźbie terenu: północno-zachodnia położona w obrębie Wysoczyzny Tarnowskiej o charakterze rozległej, lekko falistej równiny oraz południowo-wschodnia położona w Dolinie Dolnej Wisłoki. Dolina Wisłoki obejmuje 1/3 powierzchnię gminy Żyraków. Krainy te są częścią Kotliny Sandomierskiej. W obrębie gminy Żyraków Wysoczyzna Tarnowska ma formę zwartego płatu o łagodnej, pagórkowatej rzeźbie. W tej części gminy znajdują się miejscowości: Wola Wielka, Góra Motyczna, Wiewiórka, Zasów i Mokre. W rejonie Woli Wielkiej, Góry Motycznej i Żyrakowa płat ten opada wyraźnym progiem 20 - 40 m w kierunku Doliny Wisłoki. W niej położone są miejscowości: Straszęcin, Żyraków i Zawierzbie. Najniższy punkt w gminie znajduje się na północy w rejonie Korzeniowa około 173,4 m n.p.m., a najwyższy 246,2 m n.p.m. wzgórze w Zasowie, gdzie zlokalizowano zbiornik wyrównawczy ujęcia wody w Nagoszynie. W rejonie Żyrakowa i przyległych sołectw teren wypełniony jest osadami czwartorzędowymi złożonymi ze żwirów, piasków o różnej granulacji i otoczaków. Na bazie tych utworów powstawały żwirownie, z których część funkcjonuje do dzisiaj.

Pod względem geologicznym gmina Żyraków znajduje się w obrębie wschodniej części Zapadliska Przedkarpackiego, zwanego również basenem wschodnim. Jest ono rowem przedgórskim wyścielonym grubą warstwą utworów miocenu (torton, sarmat). Są to głównie osady ilaste z ławicami piasku i przewarstwieniami gipsu i anhydrytu. Zalegają one niezgodnie na utworach prekambryjskich, paleozoicznych i mezozoicznych, a ich miąższość rośnie w kierunku południowym i południowo-wschodnim do 2500 m. Strop utworów miocenu stanowią warstwy krakowieckie osiągające znaczne miąższości, a wykształcone w postaci osadów ilastych lub mułowców z drobnymi przewarstwieniami piaszczysto -żwirowymi. W utworach tych zarysowuje się wyraźna rynna erozyjna pokrywająca się przebiegiem ze współczesną doliną Wisłoki. Jest to kopalna dolina Wisłoki. Na utworach miocenu spoczywa płaszcz osadów czwartorzędowych o miąższości do 50 m. Stanowią go przeważnie utwory piaszczyste, ale również gliny morenowe, gliny lessowe oraz mady i torfy o różnym wieku. W obrębie kopalnej doliny Wisłoki utwory czwartorzędowe osiągają

miąższość 15 - 20 m. Są to głównie żwiry i pospółki przykryte piaskami i pyłami. Ku północy zmniejsza się udział żwirów, a rośnie miąższość piasków, miejscami przewarstwionych utworami pylastymi i glinami.

**- warunki glebowe**

Powierzchnia gminy Żyraków wg danych GUS z 2017 r. - wynosi 11 038 ha (110 km²). Przeważającą część obszaru gminy zajmują użytki rolne (6 603,41 ha), co stanowi 59,82% całkowitej powierzchni gminy. Użytki rolne pod zasiewami zajmują obszar 4 792,84 ha, co stanowi 43,42% powierzchni.

Warunki glebowe gminy odznaczają się dużą różnorodnością, co spowodowane jest rzeźbą terenu, warunkami hydrologicznymi oraz użytkowaniem ziemi w dolinie Wisłoki, w Rynnie Podkarpackiej rozwinęły się mady. Gleby te mają dużą zawartość próchnicy, są zasobne w fosfor, dlatego też teren na którym występują kwalifikuje się do produkcji rolniczej, a szczególnie warzywniczej. W obrębie doliny Wisłoki występują mady pyłowe, płytkie, które wykorzystywane są głównie jako grunty orne, łąki i pastwiska. w dolinach potoków natomiast wytworzyły się gleby mułowo - torfowe, które zajęte są pod użytki zielone. W strukturze użytków rolnych 81 % stanowią grunty orne. W gruntach ornych, 29% stanowią gleby najgorsze (V i VI klasy), największy odsetek 49,8% stanowią gleby średnie (klasy IV a i IV b), natomiast gleby najlepsze (klasa III i II) tylko 21,2%. Lasy i grunty leśne zajmują 580,88 ha.

**- warunki klimatyczne**

Zachodnia część gminy to pod względem klimatycznym tereny korzystne (wyższe terasy rzeczne), a część wschodnia to tereny niekorzystne (dna dolin o dużych wahaniach temperatur i wilgotności, znajdujące się w zasięgu inwersji temperatury i wilgotności, o słabej wentylacji). Opady stycznia wynoszą około 30 mm przy liczbie dni w roku z pokrywą śnieżną w granicy od 70 (dolina Wisłoki) do 80 mm (Wysoczyzna Tarnowska). W lipcu wysokość opadów kształtuje się na poziomie 100 mm, a w ciągu całego roku opady wynoszą 680-720 mm . Zjawiska cyrkulacyjne na tym obszarze charakteryzują się wyraźną sezonowością. Od października do stycznia i w marcu występuje przewaga cyrkulacji zachodniej. Styczeń charakteryzuje spływ mas powietrza z kierunku południowo-wschodniego, a w lutym występuje przewaga wiatrów z południa. Na przełomie kwietnia i maja występuje zmiana kierunku adwekcji z zachodniej na północną. W lecie istotne znaczenie mają też adwekcje ze wschodu. Wrzesień jest miesiącem o przejściowym w charakterze typów cyrkulacji z przewagą kierunków spływów z kierunku północno-zachodniego i południowego.

**- warunki hydrologiczne**

Pod względem hydrogeologicznym gmina Żyraków położona jest w regionie przedkarpackim (XIII) makroregionu południowego. Gmina prawie w całości odwadniana jest przez cieki powierzchniowe stanowiące lewobrzeżne dopływy rzeki Wisłoki, która przepływa na odcinku 19 km wzdłuż południowo-wschodniej granicy gminy. Lewobrzeżnymi większymi dopływami Wisłoki na terenie gminy Żyraków są: Grabinianka, potok wypływający spod Nagoszyna zwany Pastyrniak, potok Bobrowski.

Najniższe wartości średnich stanów wód zaobserwowano we wrześniu i październiku. W grudniu po opadach następuje niewielki wzrost stanów wody, po którym ma miejsce stałe ich obniżanie, aż do wystąpienia niżówki zimowej. Podobna sytuacja ma miejsce z końcem lipca, kiedy po opadach zachodzi powolne opadanie poziomu wody, aż do osiągnięcia niżówki jesiennej. Związane z tym wezbrania występują regularnie co roku na wiosnę.

Największe powodzie zdarzają się w lecie od czerwca do sierpnia. Średni odpływ powierzchniowy kształtuje się na poziomie 4 l/s/km². Na terenie gminy występuje szereg naturalnych i sztucznych zbiorników wodnych. Większość z nich ma niewielkie rozmiary i pojemność. Położone są one w naturalnych zagłębieniach terenu, zasilane są bezpośrednio wodami opadowymi. Powierzchnia tych stawów nie przekracza w większości kilku arów, rzadko kilkunastu. Do większych stawów należą zbiorniki wodne znajdujące się na terenie parków podworskich (Korzeniów, Zasów) oraz zbiorniki powstałe w wyrobiskach pożwirowych.

W gminie Żyraków występują bogate zasoby wód podziemnych. Użytkowy poziom wodonośny występuje w utworach czwartorzędowych. Podłożem nieprzepuszczalnym dla tego poziomu jest gruby kompleks iłów mioceńskich. W obrębie utworów mioceńskich mogą lokalnie występować wody podziemne, jednak nie mają one znaczenia użytkowego, ponadto nie zostały dotychczas dostatecznie rozpoznane.

Warstwa wodonośna zbudowana jest ze żwirów i piasków. Na bazie tych wód wybudowano dwa ujęcia wody w Nagoszynie i Żyrakowie i Woli Wielkiej.

Teren gminy znajduje się w strefie ochrony Głównego Zbiornika Wód Podziemnych (GZWP) nr 425 „Dębica - Stalowa Wola – Rzeszów (numer JCWPd: 133 – PLGW20000133 i numer JCWPd: 134 – PLGW20000134). Jest to największy i najbardziej zasobny w wodę zbiornik czwartorzędowy regionu Zapadliska Przed karpackiego.

Jego zasoby szacunkowe wynoszą 140 tys. m³/dobę, zaś średnia głębokość ujęć wody 10-30 m. Wydajność utworów studziennych w obszarze zbiornika wynosi średnio Q > 70 m³/h. Jest to zbiornik o charakterze porowym w utworach czwartorzędowych dolinnych. Charakteryzuje się słabą izolacją od powierzchni terenu, jest zatem podatny na zagrożenia antropogeniczne. Wody poziomu czwartorzędowego stanowią główne źródło zaopatrzenia w wodę mieszkańców terenów wiejskich.

**- warunki geobotaniczne**

Pod względem podziału geobotanicznego (Matuszkiewicz 2008) gmina Żyraków zaliczana jest do jednostki C.8.2.e: Działu Wyżyn Południowopolskich (C), Krainy Kotliny Sandomierskiej (C.8), Okręgu Niepołomicko-Tarnowskiego (C.8.2.), Jednostki Doliny Dolnej Wisłoki (C.8.2.e). Powierzchniowo na terenie gminy Żyraków dominują nieleśne zbiorowiska roślinne. Lasy i grunty leśne zajmują jedynie 9,5% obszaru gminy.

Do cennych zbiorowisk nieleśnych należą półnaturalne zespoły łąkowe związane głównie z dolinami rzek oraz świeża łąka rajgrasowa, często zmieniana przez człowieka podsiewaniem mieszankami traw. Na wilgotnych łąkach występują kępkowo gatunki sitów.

Dość często spotykane są zbiorowiska roślinności wodnej, bagiennej szuwarowej, mimo, iż zajmują niewielkie powierzchnie, występują one zwykle na brzegach cieków i zbiorników wodnych, w obrębie starorzeczy oraz różnych podmokłości. Zbiorowiska szuwarowe reprezentują najczęściej zespoły szuwarów: trzcinowego, pałkowego, kosaćcowego i tatarakowego. Powyższe zbiorowiska można spotkać na terenie Nagoszyna.

Najcenniejszym składnikiem szaty roślinnej omawianej okolicy są zbiorowiska leśne. Największe powierzchnie w lasach zajmuje zespół boru mieszanego. Bardzo rzadko spotykane są płaty lasu dębowo-grabowego, grądu porastające najżyźniejsze i najzwięźlejsze gleby. Wzdłuż cieków wodnych

porastają łęgi olszowo-jesionowe. W bezodpływowych zagłębieniach terenu dość często występuje zespół bagiennego lasu olchowego. Najwięcej zwierząt występuje w strefie lasów liściastych mieszanych oraz strefie zespołów łąkowych. Przede wszystkim są to zające, rzadziej dziki lub sarny. Wśród ptaków na terenie gminy spotyka się ptaki z rodziny jastrzębiowatych: myszołowy i kanie, sokołowate: pustułki i kobuzy, a także sowy uszate, puszczyki, dzięcioły, sikory, jerzyki, wilgi, kuropatwy, jemiołuszki, bażanty. Ze świata gadów i płazów można tu spotkać: żmiję zygzakowatą, jaszczurkę zwinkę, zaskrońca czy żabę trawną.

**-formy ochrony przyrody**

Do obszarów chronionych na terenie gminy Żyraków należą:

- obszar Natura 2000 „Dolna Wisłoka z Dopływami PLH180053",
- obszary chronionego krajobrazu: „Jastrząbsko-Żdżarski Obszar Chronionego Krajobrazu" (bez mocy prawnej), „Przecławski Obszar Chronionego Krajobrazu" (bez mocy prawnej), 8 pomników przyrody - drzew.

Obszar Natura 2000 „Dolna Wisłoka z Dopływami PLH180053", powierzchnia 453,69 ha, rok zatwierdzenia 2011, makroregion Pogórze Środkowobeskidzkie i Kotlina Sandomierska, mezoregion Pogórze Strzyżowskie, Nizina Nadwiślańska, Płaskowyż Tarnowski, Dolina Dolnej Wisłoki, Pradolina Podkarpacka.

W/w obszar obejmuje potok Grabiniankę w miejscowościach Straszęcin i Zawierzbie oraz rzekę Wisłokę w miejscowościach Bobrowa Wola i Korzeniów.

W obrębie Wisłoki, jak i jej dopływów największe powierzchnie zajmują łęgi wierzbowe, zarówno w postaci dojrzałej – Salicetum albo-fragilis, jak i inicjalnej – Salicetum triandro-viminalis. Terasy Wisłoki, w znacznym stopniu porośnięte są krzewiastymi formacjami wierzb wąskolistnych, pozostających w kompleksie przestrzennym z niżowymi ziołoroślami nadrzecznymi i pozostałościami, często w postaci szpalerów lub niewielkich kęp, łęgu topolowego – Populetum albae, głównie z topolą czarną.

W Wisłoce stwierdzono występowanie 32 gatunków ryb, w tym z rodziny łososiowatych, karpiowatych (m.in. różanka europejska – Rhodeus amarus), głowaczowatych (m.in. głowacz białopłetwy – Cottus gobio), kozowatych, szczupakowatych, okoniowatych, sumowatych i wątłuszowatych oraz minoga strumieniowego – Lampetra planeri: łososiowatych (3 gatunki), karpiowatych (20 gatunków), głowaczowatych (2 gatunki), kozowatych (2 gatunki), szczupakowatych (1 gatunek), okoniowatych (2 gatunki), sumowatych (1 gatunek), wątłuszowatych (1 gatunek). Wisłoka objęta jest krajowym programem restytucji ryb wędrownych, zaś jej dopływy na tym odcinku wymieniane są jako potencjalne tarliska anadromicznych ryb wędrownych – potwierdza to obecność form młodocianych łososia – Salmo salar i siedlisko ryb prądolubnych.

Jastrząbsko-Żdżarski Obszar Chronionego Krajobrazu powierzchnia ogółem: 19329,0 ha, z czego na terenie gminy 247 ha, data utworzenia lub ustanowienia: 28 sierpnia 1996 r. Znaczną część obszaru pokrywają kompleksy leśne.

Przecławski Obszar Chronionego Krajobrazu powierzchnia ogółem: 4 734,0 ha, czego na terenie gminy 1362 ha, data utworzenia lub ustanowienia: 28 sierpnia 1996 r. Część obszaru obejmuje Mikroregion Wysoczyzny Radgoszczańskiej. W jej skład wchodzi kompleks leśny w rejonie Nagoszyna.

Największy udział w tych lasach ma zbiorowisko boru mieszanego.

**Tab. 15. Pomniki przyrody istniejące zlokalizowane na terenie gminy Żyraków**

| lp | Data utworzenia | Nr. Aktu prawnego | gatunek | Obwód w cm (aktualny, wys.130cm) | Lokalizacja |
|---|---|---|---|---|---|
| 1 | 26.07.1987r. | Zarz. Woj. Tarn.2/87 | Dąb szypułkowy | 613 | Korzeniów - pobocze drogi powiatowej, dz. Nr.ew.928 |
| 2 | 26.02.1987r. | Zarz. Woj. Tarn.2/87 | Dąb szypułkowy | 475 | Korzeniów - dz. Nr.ew.989, przy posesji 35 |
| 3 | 26.02.1987r. | Zarz. Woj. Tarn.2/87 | Dąb szypułkowy | 437 | Korzeniów - dz. Nr.ew.998, przy potoku Pastyrnak |
| 4 | 26.02.1987r. | Zarz. Woj. Tarn.2/87 | Dąb szypułkowy | 463 | Korzeniów - dz. Nr.ew.921/7, przy posesji 61b |
| 5 | 26.02.1987r. | Zarz. Woj. Tarn.2/87 | Dąb szypułkowy | 423 | Korzeniów - dz. Nr.ew.659, przy potoku Pastyrnak |
| 6 | 14.08.2002r. | Uchwała Rady Gminy nr.XXXVII/330/02 | Dąb szypułkowy | 366 | Straszęcin cmentarz parafialny dz.ew. nr.596/6 |
| 7 | 07.05.1997r. | Rozp.Woj. Tarn. Nr. 24/97 | Dąb szypułkowy | 368 | Wola Wielka , przy drodze powiatowej , dz. nr. Ew. 668/2, przy posesji 57 |
| 8 | 14.08.2002r. | Uchwała Rady Gminy nr.XXXVII/330/02 | Dąb szypułkowy | 549 | Żyraków , przy cmentarzu , dz. ew. nr 1331/13 |

Gmina Żyraków posiada bardzo bogate zasoby przyrodnicze. Zasoby te wpływają pozytywnie na zdrowie i samopoczucie mieszkańców, stwarzając dogodne warunki do rekreacji i wypoczynku.

Udział obszarów leśnych i zadrzewień śródpolnych pozytywnie wpływają na lokalny mikroklimat, a jednocześnie pełnią role przy pochłanianiu zanieczyszczeń z powietrza.

Na terenie gminy znajdują się szlaki turystyczne, ścieżki edukacyjno-dydaktyczne oraz tereny przeznaczone pod turystykę pieszą i rowerową.

**Gmina posiada opracowany program ochrony środowiska z rozszerzeniem do roku 2025.**
Wykonawcą była: LUBELSKA FUNDACJA INICJATYW EKOLOGICZNYCH.

Prace nad „Programem Ochrony Środowiska dla Gminy Żyraków na lata 2017-2021 z perspektywą do roku 2025" prowadzone były przy ścisłej współpracy z pracownikami Urzędu Gminy Żyraków i jednostek organizacyjnych oraz konsultacji społecznych.
**Do opracowania diagnozy wykorzystano część zagadnień ujętych w programie .*

Na podstawie obserwacji, rozmów z mieszkańcami zdiagnozowano największe problemy środowiskowe gminy Żyraków :
- emisję napływową z terenów sąsiednich, wpływającą na jakość powietrza na terenie gminy Żyraków,
- niską efektywność energetyczną budynków i emisyjność wynikająca z konieczności intensywnego ogrzewania- lokalne zanieczyszczenie powietrza,
- zwiększający się ruch pojazdów i ograniczone możliwości wyprowadzenia go poza obszary zwartej zabudowy, zwiększenie hałasu komunikacyjnego,
- hałas wytwarzany przez tereny budów,
- zwiększenie pól elektromagnetycznych spowodowanych liniami energetycznymi oraz rozwijająca się telefonią komórkowa,
- niezadowalającą jakość wód powierzchniowych,
-zmiany klimatu, szczególnie widoczne w ostatnim czasie, zwiększające się prawdopodobieństwa wystąpienia gwałtownych zjawisk atmosferycznych oraz susz,
- niewystarczająco rozwinięty system odprowadzania i oczyszczania wód opadowych,
- zmiany w biocenozie spowodowane działalnością rolniczą ,

W obecnych czasach powstało wiele bodźców do niwelowania niekorzystnego wpływy na środowisko. Kilka programów, współfinansujących wymianę pieców na nowoczesne i niskoemisyjne, wsparcie finansowe dotyczące odnawialnych źródeł energii (obecnie trwa nadal), zaopatrzyło mieszkańców w solary i fotowoltaikę .
Pomoc ta będzie miała kontynuacje w kolejnych latach .

**Gmina posiada zorganizowaną gospodarkę odpadami. Gospodarka odpadami- system śmieciowy.**

Ogólne zasady zagospodarowania odpadów komunalnych wyznaczają przepisy Ustawy o utrzymaniu czystości i porządku w gminach. W wyniku tak zwanej „rewolucji odpadowej", dokonanej nowelizacją z 2011 roku, odpowiedzialność za zagospodarowanie odpadów została przejęta przez gminy. Po nowelizacji, to gmina odpowiada za organizację systemu gospodarowania odpadami komunalnymi (obligatoryjnie z nieruchomości zamieszkałych, fakultatywnie z pozostałych nieruchomości).
Gmina Żyraków z dniem 1 lipca 2013 r. przejęła obowiązki zorganizowania odbierania i zagospodarowania odpadów od właścicieli nieruchomości, na których zamieszkują mieszkańcy, w zamian za uiszczoną przez właściciela nieruchomości opłatę.

Nieruchomości niezamieszkałe na terenie Gminy Żyraków nie zostały objęte nowym systemem. Przedsiębiorcy prowadzą zagospodarowanie odpadów na zasadach dotychczasowych poprzez zawieranie odrębnych umów.

Od dnia 1 kwietnia 2020 roku na terenie Gminy Żyraków ulega zmianie metoda naliczania opłat za gospodarowanie odpadami komunalnymi dla właścicieli nieruchomości zamieszkałych. Stawka opłaty miesięcznej zbiórki selektywnej zależy od liczby osób zamieszkujących gospodarstwo domowe i jest opłacana kwartalnie.

Odbiór odpadów odbywa się w zabudowie jednorodzinnej oraz w budynkach wielolokalowych – zgodnie z dostarczonym mieszkańcom harmonogramem wywozu.

Właściciele nieruchomości w dzień wyznaczonej zbiórki zobowiązani są do wystawiania pojemnika przed wejściem na teren nieruchomości, a w przypadku zabudowy oddalonej od dróg dostarczenie do drogi gminnej lub powiatowej najpóźniej do godziny 7.00 rano. Opakowania po lekach lub przeterminowane leki, można wrzucać do specjalnych pojemników ustawionych w ośrodkach zdrowia.

Zbiórki doraźne obejmują: zbiórkę mebli, odpadów wielkogabarytowych, zużytego sprzętu elektrycznego i elektronicznego, zużytych opon. Z miejsc zbiórek doraźnych zebrane w sposób selektywny rodzaje odbieranych następujących frakcji odpadów: mebli, odpadów wielkogabarytowych, zużytego sprzętu elektrycznego i elektronicznego, zużytych opon - w każdej ilości. Odpady ze zbiórki doraźnej są odbierane z terenu nieruchomości 1 raz w roku w każdej ilości zgodnie z obowiązującym harmonogramem.

Dla mieszkańców Gminy Żyraków funkcjonuje 2 Punkty Selektywnego Zbierania Odpadów Komunalnych (PSZOKi),

W Punkcie Selektywnego Zbierania Odpadów Komunalnych zebrane w sposób selektywny są: papier, szkło, metale i tworzywa sztuczne, odpady opakowaniowe wielomateriałowe, bioodpady; odpady niebezpieczne przeterminowane leki i chemikalia, odpady niekwalifikujące się do odpadów medycznych powstałych w gospodarstwie domowym w wyniku przyjmowania produktów leczniczych w formie iniekcji i prowadzenia monitoringu substancji we krwi, w szczególności igieł i strzykawek, zużytych baterii i akumulatorów, zużytego sprzętu elektrycznego i elektronicznego, mebli i innych odpadów wielkogabarytowych, zużytych opon (z zastrzeżeniem, że pochodzą z pojazdów o całkowitej masie do 3,5 tony, które nie są wykorzystywane do prowadzenia działalności rolniczej i gospodarczej), odpady budowlane i rozbiórkowe oraz odpady tekstyliów i odzieży, zimne popioły - w każdej ilości.

Popioły i żużle z domowych palenisk odbierane są z terenu nieruchomości, na których zamieszkują mieszkańcy zabudowanych budynkami jednorodzinnym – w terminie od 1 listopada do 30 kwietnia – co najmniej jeden raz w miesiącu. Wszystkie usługi świadczone są przez gminę w ramach poniesionej miesięcznej opłaty przez właściciela nieruchomości.

Odpady zbierane są głównie w workach o zróżnicowanej kolorystyce.

Stawki opłat ustalane są w drodze Uchwały i podawane do informacji mieszkańcom.

*O częstotliwości i sposobie pozbywania się odpadów komunalnych mieszkańcy są poinformowani zgodnie z harmonogramem wywozu odpadów przekazywanego mieszkańcom przez Przedsiębiorcę odbierającego odpady.*

Po zamknięciu roku kalendarzowego i podliczeniu kosztów zostaje przeprowadzona szczegółowa analiza kosztów systemu śmieciowego, która jest opublikowana na stronie internetowej gminy Żyraków.

*Tab. 16 .**Ilość odpadów komunalnych odebranych z terenu gminy Żyraków.***
*Tabela nr 1. Ilość odpadów komunalnych zmieszanych z terenu Gm. Żyraków w latach 2017 – 2021*

| Rok kalendarzowy | 2017 | 2018 | 2019 | 2020 | 2021 |
|---|---|---|---|---|---|
| **Liczba mieszkańców Gminy Żyraków** | 14 115 | 14 215 | 14329 | 14375 | 14351 |
| Masa odebranych odpadów komunalnych w Mg | 1445,79 | 1641,63 | 1381,351 | 1364,400 | 1604,540 |
| Masa odebranych odpadów w przeliczeniu na 1 mieszkańca na rok (kg) | **102,42** | **115,49** | **96,402** | **94,910** | **112,00** |

Przedstawiono ilość odpadów zmieszanych w kolejnych latach oraz średnią ilość na jednego mieszkańca wyprodukowanych na terenie Gminy Żyraków.

***Odpady segregowane***
**Tab. 17. Ilość odebranych następujących frakcji odpadów komunalnych: PAPIERU, METALI,** TWORZYW SZTUCZNYCH I SZKŁA z obszaru gminy (w tabeli przedst. porównanie od roku 2017 - 2021)

| Rodzaj odebranych odpadów komunalnych[4)] | | | | | |
|---|---|---|---|---|---|
| | 2017 Mg | 2018 rok Mg | 2019 rok Mg | 2020 rok Mg | 2021 rok Mg |
| Opakowania z papieru i tektury | 24,85 | 34,19 | 26,212 | 38,6676 | 42,98 |
| Opakowania ze szkła | 230,87 | 130,66 | 103,83 | 221,30 | 309,12 |
| Opakowania z tworzyw sztucznych | 174,1 | 147,83 | 319,54 | 383,49 | 456,97 |

| | | | | | |
|---|---|---|---|---|---|
| Opakowania z metali | 3,01 | 2,10 | 3,69 | 0,31 | 0,12 |
| Zmieszane odpady opakowaniowe | 67,36 | 31,84 | 21,84 | 45,72 | 21,61 |
| Papier i tektura | 0,000 | 0,37 | 0,010 | 0,780 | 0,95 |
| Metale żelazne | 0,00 | 0,00 | 0,009 | 0,03 | 0,00 |
| Szkło | 0,00 | 0 | 0,13 | 0,19 | 0,00 |
| Odpady wielkogabarytowe | 0,00 | 148,62 | 180,02 | 174,17 | 85,60 |
| Opony | 0,000 | 35,826 | | 29,3264 | 0,9590 |
| Razem: | **500,20** | **531,46** | **475,27** | **696,86** | **918,33** |
| Masa odebranych odpadów segregowanych w przeliczenia na 1 mieszkańca/rok (kg) | **36,00** | **37,38** | **33,16** | **59,79** | **64,00** |

W tabeli przedstawiono masę wytworzonych odpadów komunalnych przez jednego mieszkańca na terenie Gminy Żyraków w Mg/1 osobę w poszczególnych okresach czasu.

**Podmioty odbierające odpady**

Gmina jest zobowiązana do zorganizowania przetargu na odbieranie albo odbieranie i zagospodarowanie tych odpadów. W zamian za odbiór odpadów mieszkańcy zobowiązani są do uiszczenia opłaty na rzecz gminy, która w założeniu ma pokrywać koszty funkcjonowania tego systemu. Istotnym założeniem „rewolucji odpadowej" było przeświadczenie, że obciążenie mieszkańców kalkulowaną z góry opłatą uniemożliwi im uniknięcie poniesienia kosztów obioru odpadów poprzez zagospodarowanie ich w sposób niezgodny z prawem (spalanie w piecach, dzikie wysypiska).

Istotą współczesnego systemu zagospodarowania odpadów komunalnych jest dążenie do minimalizowania masy odpadów trafiających na składowiska. Dlatego zmieszane odpady komunalne, które stanowią ok. 65% masy odpadów komunalnych, co do zasady nie powinny być bezpośrednio składowane, muszą natomiast trafiać w pierwszej kolejności do instalacji ich przetwarzania, a dopiero po ich przetworzeniu mogą być, w jakiejś części składowane (np. po usunięciu różnych frakcji surowcowych).

Podmiot odbierający odpady komunalne jest wyłaniany w drodze przetargu organizowanego na podstawie ustawy Prawo zamówień publicznych.

**- zaopatrzenie mieszkańców w wodę i kanalizacja.**

Gmina korzysta z ujęć wody **– opisane w punkcie wody i eksploatacja** . Ogólna długość sieci wodociągowej gminnej na rok 2021 wynosi – 189,36 km. Wodociągi zapewniają większości miejscowości wodę o właściwych parametrach jakościowych . Gmina współpracuje w tym temacie z sąsiednimi samorządami. Planowany jest dalsze rozbudowywanie sieci wodociągowych.

Duża ilość gospodarstw mimo podłączenia do sieci posiada nadal i korzysta z własnych studni. Woda ta pochodząca głównie z wód podskórnych jest najczęściej używana do produkcji rolniczej. Jej jakość i parametry obecnie nie są badane.

**Kanalizacja .**

Wszystkie miejscowości posiadają dostęp do kanalizacji sanitarnej. Ogólna długość sieci kanalizacyjnej na rok 2021 wynosi 219,74 km.

Gmina realizując gminny system kanalizacji przystąpiła do „Programu poprawy czystości zlewni rzeki Wisłoki – Etap II" Projekt Funduszu Spójności Nr POIS.01.01.00-00-240/10

Program zapewnił dofinansowanie działań :

- zwiększenie przepustowości oczyszczalni ścieków w Woli Żyrakowskiej z 500m³/d do 1000m³/d, uzyskując możliwość przejęcia ścieków z 10 miejscowości znajdujących się na terenie gminy Żyraków,
- rozbiórka 0,6 km istniejących przewodów wodociągowych wykonanych z rur azbestowych,
- wykonanie ponad 2 km kabla sterowniczego ze studni głębinowych do budynku stacji uzdatniania wody w miejscowości Nagoszyn,
- wybudowanie 1 km wodociągu w m. Nagoszyn

W kolejnych latach w ramach działania PROW 2014-2020, w ramach którego zrealizowana została operacja typu „Gospodarka wodno – ściekowa" w ramach poddziałania „Wsparcie inwestycji związanych z tworzeniem, ulepszaniem lub rozbudową wszystkich rodzajów małej infrastruktury, w tym w energię odnawialną i w oszczędzanie energii" wybudowane zostało 8,5 km systemów kanalizacji zbiorczej dla ścieków komunalnych oraz 17 szt. przydomowych oczyszczalni ścieków**.**

**- sieć gazowa :**

teren gminy obsługiwany jest w tym zakresie przez Polską Spółkę Gazownictwa Sp. z o.o z siedzibą w Tarnowie .

Na terenie gminy brak punktu do kontaktu z klientami .

*( na podstawie danych przesłanych przez Polska Spółkę Gazownictwa pismo z dnia 30.05.2022r.)*

Na terenie gminy znajdują się sieci gazowe średniego ciśnienia.

Tab. 18 . Długość sieci gazowej na terenie gminy w rozbiciu na miejscowości.

| Miejscowość | Rodzaj ciśnienia | Długość w (m ) |
|---|---|---|
| Bobrowa | Średnie | 19 514 |
| Bobrowa Wola | Średnie | 4 324 |
| Góra Motyczna | Średnie | 14 527 |
| Korzeniów | Średnie | 10 049 |
| Mokre | Średnie | 5 858 |
| Nagoszyn | Średnie | 25 707 |
| Straszęcin | Średnie | 26 261 |
| Wiewiórka | Średnie | 8 556 |
| Wola Wielka | Średnie | 8 816 |
| Wola Żyrakowska | Średnie | 8 214 |
| Zasów | Średnie | 10 652 |
| Zawierzbie | Średnie | 11 504 |
| Żyraków | Średnie | 25 859 |
| **Razem** | | **179 841** |

Dostępność nowych przyłączy jest możliwa po spełnieniu warunków technicznych i ekonomicznych .

**- linie energetyczne**

*( na podstawie danych uzyskanych od Tauron Dystrybucja S.A w piśmie z dnia 27.05.2022r.)*

Długość linii niskiego napięcia przebiegająca przez teren gminy – 315,92 km

Długość linii średniego napięcia przebiegająca przez teren gminy – 103,88 km

**- odnawialne źródła energii - fotowoltaika**

W 2009 roku Rada Gminy w Żyrakowie podjęła Uchwałę zatwierdzającą utworzenie Miejscowego Planu Zagospodarowania Przestrzennego Gminy Żyraków „Park Przemysłowy – Straszęcinie Uchwała nr XXII/207/09 Rady Gminy w Żyrakowie z dnia 26.02.2009r. oraz uchwała nr XVI/119/15 z dnia 30.12.2015 r., dopuściła realizację na przedmiotowym terenie zabudowy systemami fotowoltaicznymi**.** Działki objęte planem znajdują się w terenie oznaczonym symbolem 1P – teren zabudowy produkcyjnej, składów, magazynów. Przeznaczenie podstawowe terenu: lokalizacja obiektów produkcyjnych, w tym zabudowy systemami fotowoltaicznymi, składowych, magazynowych, baz transportowych i przeładunkowych, centrów badawczych, technologicznych i logistycznych wraz z zabudową towarzyszącą, funkcjonalnie związaną z podstawowym przeznaczeniem. Teren objęty planem wynosił ok. 50 ha.

**V. Kultura i dziedzictwo kulturowe.**
**- działalność bibliotek**

Gminna Biblioteka Publiczna zawsze dostosowuje swoją pracę do potrzeb czytelników i użytkowników.

Zwiększenie poziomu czytelnictwa, zachęcenie większej liczby lokalnej społeczności do udziału w życiu kulturalnym poprzez poszerzenie oferty kulturalno-oświatowej dostosowanej do grup wiekowych i zainteresowań odbiorców, wdrażanie nowoczesnych technologii w działalności biblioteki i poszerzenie usług oferowanych użytkownikom, jak również promocja biblioteki i współpraca z instytucjami i organizacjami to główne cele jakie realizuje GBP w Żyrakowie.

Gminna Biblioteka Publiczna w Żyrakowie jest od 1 grudnia 2009 roku samorządową instytucją kultury, powołaną Uchwałą Nr XXVII/287/09 Rady Gminy w Żyrakowie z dnia 16 października 2009 r.

Siedziba Biblioteki znajduje się w Żyrakowie, usytuowana jest w kompleksie budynków ZS w Żyrakowie, a terenem jej działalności jest obszar Gminy Żyraków. W swojej strukturze posiada cztery filie, które tworzą sieć biblioteczną i prowadzą działalność w zakresie usług bibliotecznych, informacyjnych i kulturalnych dla mieszkańców gminy Żyraków.

**Gminna Biblioteka Publiczna w Żyrakowie** (kompleks budynków ZS w Żyrakowie)

**Filie biblioteczne:**

- Biblioteka Publiczna Gminy Żyraków Filia w Bobrowej (bloki)
- Biblioteka Publiczna Gminy Żyraków Filia w Górze Motycznej (Remiza OSP)
- Biblioteka Publiczna Gminy Żyraków Filia w Nagoszynie (Remiza OSP)
- Biblioteka Publiczna Gminy Żyraków Filia w Zasowie (budynek Wielofunkcyjny)

Biblioteka zatrudnia 8 pracowników (bibliotekarze, Dyrektor, księgowa), co w przeliczeniu daje 5,75 etatu.

Zbiory na dzień 31 grudnia 2021 r. Gminnej Biblioteki Publicznej liczą prawie 81 049 jedn. inwentarzowych (książki, a także tzw. zbiory specjalne: płyty CD), a czytelników jest 1664. Księgozbiór to literatura piękna, popularno-naukowa, publikacje o regionie i audiobooki.

Biblioteka służy zaspakajaniu potrzeb oświatowych, kulturalnych i informacyjnych mieszkańców Gminy oraz upowszechnianiu wiedzy i kultury. Dobra lokalizacja biblioteki, duży parking dla użytkowników, podjazd dla osób niepełnosprawnych oraz godziny otwarcia rano i po południu wpływają pozytywnie na liczbę odwiedzających. Biblioteka wyposażona jest w sprzęt komputerowy oraz kserokopiarki, dzięki czemu świadczy usługi w zakresie kserowania, drukowania, skanowania i faksu. Ponadto, biblioteka oferuje katalog elektroniczny, który umożliwia przeglądanie zasobów zbiorów GBP

Tab. 19. Imprezy o charakterze edukacyjnym i kulturalnym – literackie organizowane przez GBP.

| Wyd./ rok | 2016 | | 2017 | | 2018 | | 2019 | | 2020 | | 2021 | | 2022 | |
|---|---|---|---|---|---|---|---|---|---|---|---|---|---|---|
| | liczba | Frekwencja | l. | Fr. | l. | Fr. | l. | Fr. | l. | Fr. | l. | Fr. | l. | Fr. |

| | | | | | | | | | | | | | | |
|---|---|---|---|---|---|---|---|---|---|---|---|---|---|---|
| Dyskusje nad książką DKK | 34 | 537 | 30 | 779 | 45 | 611 | 42 | 673 | 12 | 159 | 25 | 271 | 23 | 277 |
| Spotkania autorskie | 8 | 686 | 6 | 518 | 6 | 628 | 10 | 904 | 4 | 1884 (odsłon) | 3 | 66 | 4 | 246 |
| Spotkania z książką- Cała Polska czyta dzieciom | 68 | 1966 | 109 | 3121 | 119 | 3242 | 129 | 4461 | 25 | 987 | 108 | 1927 | 196 | 3595 |
| Inne np.- Narodowe Czytanie | 9 | 581 | 1 | 100 | 1 | 80 | 7 | 627 | 10 | 2492 | 1 | 20 (2,5 tyś odsłon) | 5 | 202 |
| Konkursy (czytelnicze, literackie, plast. | 13 | 348 | 16 | 365 | 9 | 242 | 12 | 1777 | 13 | 253 | 16 | 637 | 4 | 180 |
| Inne; (Noc Bibliotek, szkolenia, projekty, akcje) | 70 | 1618 | 94 | 2324 | 110 | 1898 | 118 | 2536 | 15 | 149 | 29 | 901 | 64 | 2373 |

Zadania realizowane przez GBP :

**W ramach działalności kulturalnej**

***-Aktywizacja intelektualna oraz uczestnictwo w kulturze środowiska lokalnego.***

* spotkania 6 Dyskusyjnych Klubów Książki: dla dzieci, młodzieży i dorosłych, spotkania autorskie

* wystawy twórców i artystów lokalnych (wyroby z piernika, wystawa koronek, obrazów)

* promocja zabytków w gminie – nagrania filmów w dworkach z fragmentami arcydzieł literatury polskiej w ramach akcji Narodowe Czytanie, gra terenowa na terenie zespołu dworsko-parkowym w Żyrakowie.

* promocja talentów dzieci i młodzieży występujących w spektaklach teatralnych

* konkursy związane z rocznicami (np. Ignacy Łukasiewicz – związany z regionem i województwem)

* poprawa dostępu do nowoczesnych technologii, ułatwienia dla osób słabowidzących poprzez zakup książek z wielką czcionką.

* możliwość wypożyczenia audiobooków lub otrzymania bezpłatnego kodu zdalnego dostępu do bazy e-booków i audiobooków Legimi.
* prezentacja książek związanych z Gminą Żyraków, spotkanie autorskie z M. Łubieńskim – potomkiem rodu Łubieńskich z Zasowa.
Formy promocji książki oraz inne rodzaje działalności biblioteki w zał. Nr 1
***-Budowanie pozytywnego wizerunku biblioteki i bibliotekarzy w społeczeństwie. Zwiększenie atrakcyjności biblioteki dla użytkowników.***

1. Aktywna, dająca pozytywne efekty promocja biblioteki w mediach lokalnych.
2. Tworzenie pozytywnych relacji współpracy z otoczeniem biblioteki.
* przystępny lokal dla osób niepełnosprawnych,
* przystępna strona biblioteki dla osób niepełnosprawnych
* zakup książek z wielkimi literami
* zapowiedzi i bieżące wydarzenia zamieszczane na stronie biblioteki , facebooku i kanale YT
* dowóz książek do czytelników (starszych, chorych i niepełnosprawnych) do domu w ramach Książki na telefon

**Organizacja i zarządzanie biblioteką**
***Zabezpieczenie finansowe działań inwestycyjnych i bieżących biblioteki ze środków pozabudżetowych***.
1. Pozyskiwanie finansowania projektów ze środków zewnętrznych.
* Zakup nowości wydawniczych. GBP w Żyrakowie od kilkunastu lat bierze udział w programie Biblioteki Narodowej. Dotacja przeznaczona jest na zakup nowości wydawniczych dla bibliotek publicznych.
* projekty związane z zakupem książek i gier edukacyjnych
* projekty związane z pozyskaniem sprzętu komputerowego (np. Sieć na kulturę – laptopy)
* pisanie projektów grantowych związanych z działaniami w obszarze kultury, dziedzictwa narodowego ( literackie, integracja dzieci - wakacyjny wypoczynek)
* udział w akcjach i projektach czytelniczych (pozyskiwanie książek , materiałów i gadżetów)

**Działalność Centrum Kultury i Promocji w Żyrakowie**

Centrum Kultury i Promocji w Żyrakowie jest od 1 lipca 2011 roku samorządową instytucją kultury, powołaną Uchwałą Nr IX/55/11 Rady Gminy w Żyrakowie z dnia 27.06.2011, działającą obecnie na podstawie Uchwały Nr XXX/232/16 Rady Gminy w Żyrakowie z dnia 28.12.2016 r., mającego swoją siedzibę w budynku nr 73a w miejscowości Wola Żyrakowska, natomiast obecnie działalność prowadzona jest w Dworku w Żyrakowie.

Zakres i cele działania przekształconej placówki określa statut CKiP, nadany mu przez Radę Gminy Żyraków. Do podstawowych zadań placówki należą: edukacja kulturalna i wychowanie przez sztukę, tworzenie warunków dla rozwoju profesjonalnego i amatorskiego ruchu artystycznego, rozwoju folkloru oraz kultywowania tradycji lokalnych, a także rękodzieła ludowego i artystycznego, zainteresowania wiedzą i sztuką, rozpoznawanie, rozbudzanie i zaspokajanie potrzeb oraz zainteresowań kulturalnych. Służy temu, prowadzona na miarę sił

kadrowych i środków finansowych, różnorodna działalność kulturalna. Pozwala wszystkim chętnym na korzystanie z naszych zajęć oraz aktywne spędzanie czasu wolnego.

Realizacja celów statutowych odbywa się poprzez prowadzenie wielokierunkowej działalności, rozwijającej i zaspokajającej potrzeby kulturalne mieszkańców gminy Żyraków. Są to różnorodne formy edukacji kulturalnej umożliwiające indywidualne i zespołowe uczestnictwo w różnych formach wypowiedzi artystycznej poprzez prowadzenie kół zainteresowań oraz zespołów takich jak:

• kółko plastyczne,

• warsztaty tkackie,

• zajęcia muzyczne w Dworku w Żyrakowie, Domu Ludowym w Nagoszynie oraz w budynku wielofunkcyjnym w Korzeniowie i w Wiewiórce,

• aerobik w Zasowie, Bobrowej, Woli Wielkiej,

• zajęcia rytmiczno-taneczne w Bobrowej, Zasowie, Nagoszynie, Straszęcinie, Górze Motycznej, Woli Żyrakowskiej, Woli Wielkiej, Zawierzbiu, Korzeniowie,

• Gminny Zespół Artystyczny w Woli Żyrakowskiej: Zespół Śpiewaczy oraz Kapela Ludowa,

• przy CKiP działa Orkiestra Dęta Gminy Żyraków, której próby odbywają się w Dworku w Straszęcinie.

Ponadto w budynkach odbywają się:

• zajęcia Dziecięcej Akademii Strażackiej w Straszęcinie,

• spotkania Młodzieżowej Drużyny Strażackiej w Korzeniowie,

• Klub Seniora w Dworku w Straszęcinie.

Centrum Kultury i Promocji w Żyrakowie, jako samorządowa instytucja kultury organizowała, współorganizowała i realizowała większość działań kulturalnych na terenie gminy przy współpracy ze Stowarzyszeniami działającymi na terenie Gminy Żyraków, wykorzystując do tego następującą bazę lokalową:

- Siedziba CKiP – Wola Żyrakowska,

- Dworek w Żyrakowie – obecna działalność,

- Dom Ludowy w Nagoszynie,

- Dworek w Straszęcinie,

- Budynek Wielofunkcyjny w Bobrowej Woli,

- Budynek Wielofunkcyjny w Straszęcinie,

- Budynek Wielofunkcyjny w Wiewiórce,

- Budynek Wielofunkcyjny w Zasowie,

- Budynek Wielofunkcyjny w Korzeniowie,

- Budynek Wielofunkcyjny w Bobrowej,

- Budynek Kulturalno-Oświatowy (część) w Zawierzbiu.

Niewątpliwą formą promocji Gminy Żyraków jest udział grup formalnych i nieformalnych, uczestników konkursów i przeglądów w imprezach organizowanych na szczeblu ponadgminnym, jak również udział w wydarzeniach ponadlokalnych organizowanych na terenie gminy:

- Powiatowy Konkurs na Szopkę Bożonarodzeniową,

- Powiatowy Kiermasz Wielkanocny,

- Ogólnopolski Strażacki Konkurs Plastyczny - eliminacje na szczeblu gminnym,

- Gminne eliminacje do Ogólnopolskiego Turnieju Wiedzy Pożarniczej w Żyrakowie,

- Międzynarodowy Konkurs Wiedzy Historycznej „Wspólne Dziedzictwo",

- Krajowy Turniej Badmintona Żaków Młodszych, Żaków, Młodzików Młodszych i Młodzików z cyklu Orbitek CUP w Żyrakowie,

- Konkurs potraw regionalnych z okazji Jubileuszu X Stowarzyszenia „Zawisłocze Pilźnieńskie"

- Wojewódzki Konkurs Plastyczny pt. "Witraż Wielkanocny",

- Udział Stowarzyszenia KGW im. Księżnej Heleny Jabłonowskiej w Straszęcinie w Półfinale „Polska od kuchni",

- Regionalne Targi Maszyn, Urządzeń i Sprzętu Roboczego „e-Robocze Show",

- Rajd Rowerowy „Bicyklomania"

- Miejsko-Gminny Spływ Kajakowy rzeką Wisłoką

- Krajowy Turniej Żaków Młodszych, Żaków, Młodzików Młodszych i Młodzików z cyklu Orbitek CUP – Żyraków,

- Turniej Żaków Młodszych, Żaków, Młodzików Młodszych i Młodzików Podkarpacki CUP - Żyraków,

- Turniej z cyklu Podkarpacki CUP – Żyraków,

- Podkarpacki CUP pod Patronatem Marszałka Województwa Podkarpackiego – Żyraków,

- Przegląd Amatorskiej Twórczości Artystycznej Seniorów „Bo radość jest w nas",

- udział w Wojewódzkim Przeglądzie Wiejskich Zespołów Artystycznych,

- uczestnictwo w konkursie pod nazwą “Smaki Regionów”,

- udział w dożynkach na wszystkich szczeblach,

- uczestnictwo Orkiestry Dętej Gminy Żyraków na Podkarpackim Festiwalu Orkiestr.

Jako instytucja promująca Gminę Żyraków dodatkowo CK i P odpowiada za:

- prowadzenie strony www.ckip-zyrakow.org,

- prowadzenie fanpage’a na Facebooku,

- prowadzenie oficjalnego profilu Urzędu Gminy,

- opracowanie, publikację i wydruk kwartalnika Kuriera Gminnego

- współpracę z lokalnymi jak i regionalnymi mediami.

Dodatkowo Promocja Gminy Żyraków wychodzi poza jej granice:

 Zgłoszenia do konkursów:

- Konkurs „Zabytek Zadbany”,

- Podkarpacka Nagroda Samorządowa,

- Samorząd dla dziedzictwa – Narodowy Instytut Dziedzictwa,

- Konkurs Ogólnopolski „Samorząd promujący zdrowie”;

 **Osiągnięcia/Nagrody:**

- Gmina Żyraków podpisała porozumienie o ustanowieniu Ropczycko-Dębickiego Klastra Energii,

- 17 września 2021r. Gmina Żyraków otrzymała Tytuł Laureata, a Urząd Gminy w Żyrakowie Certyfikat w II Edycji Ogólnopolskiego Konkursu „Samorząd Promujący Zdrowie”, organizowanego przez Quality Institute,

- Gmina Żyraków wśród najlepszych Podkarpackich Liderów Ekonomii Społecznej 2021. W kategorii „Samorząd przyjazny ekonomii społecznej”; otrzymała wyróżnienie,

- Gmina Żyraków wzięła udział w IX edycji Ogólnopolskiego Konkursu „Grunt na medal 2021” i zajęła I miejsce jako jedyna z w województwa podkarpackiego,

- Gmina Żyraków została zgłoszona do konkursu pn. Podkarpacka Nagroda Samorządowa i otrzymała nagrodę specjalną w kategorii „Gmina przyjazna przedsiębiorcom” oraz nominację w kategorii „Sołtys Roku” otrzymał Pan Jerzy Czerepak - Sołtys Zawierzbia.

- W 2021r. Gmina Żyraków została wyróżniona w I edycji Ogólnopolskiego Konkursu Ministra Kultury i Dziedzictwa Narodowego oraz Generalnego Konserwatora Zabytków „Samorząd dla Dziedzictwa". Konkurs był skierowany do samorządów gminnych, które wzorowo wywiązują się z obowiązku opracowywania i wdrażania gminnych programów opieki nad zabytkami, tym samym spełniając ustawowe cele realizacji tych programów, do których należą m.in.: zidentyfikowanie zasobu zabytkowego i krajobrazu kulturowego gminy, wyeksponowanie poszczególnych zabytków i walorów krajobrazu kulturowego, wskazanie problemów dotykających dziedzictwo kulturowe gminy, wskazanie sposobów zahamowania procesów degradacji i doprowadzenia do poprawy stanu ich zachowania, zaproponowanie działań zwiększających atrakcyjność zasobów dziedzictwa kulturowego gminy.

- Gmina Żyraków otrzymała nagrodę specjalną w 22. edycji Konkursu Podkarpacka Nagroda Samorządowa w kategorii „Gmina przyjazna przedsiębiorcom".

**Dziedzictwo kulturowe gminy Żyraków**
**Zabytki:**
**<u>Zespół dworsko – parkowy w Straszęcinie</u>**

Obiekt położony jest w centralnym miejscu sołectwa Straszęcin w sąsiedztwie Kościoła parafialnego i budynku Zespołu Szkół Publicznych w Straszęcinie, ok. 2.5 km od zjazdu z autostrady A4.

Dwór przebudowany został w pierwszej połowie XIX w. przez Atanazego Raczyńskiego, ówczesnego właściciela Zawady. Budynek jest murowany, piętrowy częściowo podpiwniczony, na planie prostokąta z balkonem na osi fasady głównej. Budynek dworku położony jest centralnie i rozdziela przyległy teren na część południową i północną – o zróżnicowanym układzie zieleni. Wokół budynku dworu znajduje się niewielki park ze starym drzewostanem, szczególnie wartościowe są modrzewie i graby, których średnica przekracza 120 cm oraz jawory, topole, lipy, kasztanowce, jesiony, sosny, cisy, katalpy, magnolie i migdałowce. W całości wyróżnia się szczególnie aleja grabowa. Park, ze względu na unikatową roślinność w tym terenie, podlega ochronie. Dnia 16 listopada 2010 roku została przekazana nieodpłatnie na rzecz Gminy Żyraków nieruchomość o obszarze 0,98 ha stanowiąca zespół dworsko – parkowy w Straszęcinie objęty wpisem do rejestru zabytków decyzją WKZ nr A-42 z dnia 24.09.2001 r. od Agencji Nieruchomości Rolnych Skarbu Państwa Oddział Terenowy w Rzeszowie. Zespół dworsko – parkowy w Straszęcinie wchodzi w skład Karpackiego szlaku ogrodów i domów historycznych.
Gmina Żyraków w 2019 roku prowadziła prace przy zabytkowym Dworku w Straszęcinie w ramach zadania pn. Rewitalizacja przestrzeni publicznej w Straszęcinie. Zadanie dofinansowane było ze środków Europejskiego Funduszu Rozwoju Regionalnego w ramach Osi Priorytetowej nr VI „Spójność Przestrzenna i Społeczna" Regionalnego Programu Operacyjnego Województwa Podkarpackiego na lata 2014-2020 oraz z Budżetu Państwa. W ramach zadania wykonany został remont dwóch pomieszczeń oraz wykonywane zostały alejki piesze z nawierzchni mineralno-żywicznej. Głównym celem projektu jest stworzenie warunków do wzmacniania więzi społecznych i ograniczenia

wykluczenia społecznego, poprzez stworzenie funkcjonalnej i bezpiecznej przestrzeni i obiektów publicznych służących mieszkańcom. Zakres projektu obejmuje szereg działań dotyczących najbardziej zmarginalizowanych obszarów, obiektów publicznych i budynków użyteczności publicznej obszarów rewitalizacji Miasta Dębica, Gminy Dębica oraz Gminy Żyraków.
2021 roku Gmina Żyraków wykonała prace remontowo-konserwatorskie przy zabytkowym Dworku w Straszęcinie w ramach Programu Wieloletniego „Senior+" na lata 2015-2020, edycja 2020r. Moduł I z przeznaczeniem na „Utworzenie placówki Senior +". W ramach zadania wykonano remont łazienek, korytarza oraz kuchni na parterze zabytkowego dworku oraz zakupiono wyposażenie do Klubu Senior+ m.in. szafę garderobianą, szafy w kuchni, stoły i krzesła oraz wyposażenie kuchni tj. lodówkę, kuchenkę, czajnik itp.

**Zespół dworsko – parkowy w Zasowie**

Zabytkiem są ruiny dworu Łubieńskich i otaczający je park. Pałac został wzniesiony na przełomie XVIII i XIX wieku w stylu klasycystycznym. Przestronny, murowany, liczący około 400 metrów kwadratowych budynek, który był w przeszłości budynkiem dwukondygnacyjnym, podpiwniczonym, wzniesionym na planie prostokąta. Pałac otacza park dworski założony przez rodzinę Łubieńskich w stylu angielskim o zatartej kompozycji z dwoma stawami.

Park zajmuje powierzchnię 11,5 ha, w tym zadrzewionych jest ok 7 ha, natomiast 0,3 ha zajmują stawy. Park ma charakter grądu z domieszkami buku i dębu. Na obszarze parku występuje 82 gatunki drzew, krzewów, pnączy w tym: 75 gatunków liściastych i 7 gatunków iglastych. Drzewa iglaste występują sporadycznie np. choina kanadyjska, żywotnik zachodni, jodła pospolita, modrzewie. Na terenie parku rośnie 159 drzew o obwodzie pnia powyżej 200 cm.

Obiekt posiada duże walory kompozycyjno - przyrodnicze i jest przykładem parku krajobrazowego, którego tworzywem jest drzewostan w układach swobodnych i regularnych powiązany z układem wodnym i zróżnicowaną rzeźbą terenu. W latach 1999/2000 została przeprowadzona gruntowna konserwacja parku w czasie której zostały usunięte drzewa uschnięte, rośliny zachwaszczające takie jak dziki bez, robinie akacjowe, czeremchy, maliny , tarniny itp. Prace były wykonane przez specjalistyczną firmę pod nadzorem konserwatora przyrody. W 2020 roku Gmina Żyraków otrzymała dofinansowanie na zadanie pn. „Zagospodarowanie zabytkowego parku w Zasowie" ze środków Programu Rozwoju Obszarów Wiejskich na lata 2014-2020. Zadanie obejmowało przeprowadzenie zabiegów leczniczo-pielęgnacyjnych, polegających na usunięciu zamierających gałęzi i konarów drzew oraz montaż wiązań elastycznych.

Właścicielem obiektu jest gmina Żyraków.

**Relikty umocnień obronnych zamku w Wiewiórce**

Dwór w Wiewiórce to relikty dworu obronnego. Ruiny zamczyska w Wiewiórce stanowią pozostałości ziemne po zamku obronnym rodziny Tarnowskich z przełomu XV i XVI wieku.

Położone są na niewielkim wzniesieniu w odległości ok. 300 m na wschód od drogi Dębica-Radomyśl Wielki. Zamek miał kształt kwadratu o bokach 30×30 m. W roku 1961 stanowisko było penetrowane przez archeologów z Rzeszowa. Odkryli oni na powierzchni ułamki ceramiki i kafle piecowe datowane na późne średniowiecze. Zamek w Wiewiórce był ulubioną rezydencją hetmana Jana Tarnowskiego. Według rekonstrukcji dr Krzysztofa Moskala, członka Polskiej Akademii Nauk, była to kasztel z wieżami alkierzowymi, które na co dzień pełniły funkcję mieszkalną. Dwór otaczała głęboka fosa . Ponad rowem przerzucony był most zakończony gankiem. Dziś obiekt jest własnością kilku osób prywatnych.

**Grodzisko średniowieczne i nowożytne w Woli Wielkiej**

Grodzisko w Woli Wielkiej stanowi unikalny typ średniowiecznych umocnień obronnych o wysokich ziemnych wałach. Grodzisko znajduje się w południowej części wsi Wola Wielka, ok.100 metrów od Potoku Wiewiórskiego.

Ma stożkowaty kształt, średnica ok. 25 m, wysokość 8 – 9 m. Przedzielone jest fosą głęboką na 5 m. Zabudowania grodu znajdowały się na okrągłym wzniesieniu otoczonym fosą. Dziś grodzisko jest własnością prywatną. Teren grodziska porasta gęsta roślinność i obiekt częściowo nie przypomina zabytku. Narodowy Instytut Dziedzictwa wypowiedział się w 2014 r. w sprawie grodziska. Wydał opinię, że grodzisko w Woli Wielkiej jest jednym z najbardziej rozpoznawalnych i wartościowych nieruchomych zabytków archeologicznych w regionie, a aktualny stan zachowania zabytku jest wynikiem powstałych zaniedbań.

**Zespół dworsko – parkowy w Korzeniowie**

Dwór powstał w końcu XVIII w; przebudowany w pocz. XIX wieku. klasycystyczny, murowany, parterowy, z czterokolumnowym portykiem od frontu, sięgającym po gzyms facjaty, nakryty trójkątnym przyczółkiem. w elewacji frontowej zachodniej. Budynek parterowy z mieszkalnym poddaszem, częściowo podpiwniczony, dwutraktowy. Dach czterospadowy, łamany. Dwór otoczony jest wspaniałym parkiem. Od strony frontowej dworek sąsiaduje z dużym owalnym stawem. Z dawnych zabudowań dworskich, prócz odnowionego dworku, na obszarze obiektu Korzeniów znajdowały się dwa drewniane budynki. W przeszłości była w nich zlokalizowana kuźnia. Budynek w lutym 2016 r. uległ zniszczeniu na skutek pożaru.

Z zabytkowych elementów architektonicznych na terenie parku znajduje się również figura Matki Bożej zlokalizowana we wschodniej części obiektu w pobliżu stawu oraz zabytkowa kapliczka kryta gontem, znajdująca się na niewielkim wzniesieniu obsadzonym sosną w północno – zachodniej części obiektu.

Park w Korzeniowie został założony pod koniec XVIII wieku na bazie istniejących lokalnych zadrzewień. Piękny park ma charakter naturalistyczny. Na terenie parku znajduje się pięć stawów połączonych ze sobą siecią kanałów, mających bezpośrednie połączenie z przepływającym w pobliżu potokiem Pastyrniak. Teren parku porasta drzewostan różnogatunkowy z dużą liczbą starych okazałych drzew.

Około 1981 r. rozpoczęto remont dworu, który trwał do 1985 r. Remont ten dotyczył wykonania nowej konstrukcji dachowej wraz z obróbkami blacharskimi, położenie dachówki, nowej ławy fundamentowej częściowej, wymiany stolarki i parkietów. Przekształcono układ wnętrz dla potrzeb szkoły. W 2001r. wykonano remont fragmentów więźby dachowej. Ogólny stan zachowania dworu jest dobry. Od 2010 roku obiekt użytkowany był przez Stowarzyszenie Rodziców i Przyjaciół Osób Niepełnosprawnych "Radość" siedzibą w Dębicy, ale w końcu Stowarzyszenie opuściło obiekt. Zespół dworsko – parkowy w Korzeniowie został wpisany do Karpackiego szlaku ogrodów i domów historycznych.

W dniu 4 sierpnia 2022r. Wojewódzki Sąd Administracyjny w Warszawie oddalił skargę Gminy Żyraków na decyzję Wojewody Podkarpackiego stwierdzającą, że nieruchomość położona w Korzeniowie - działka o nr ewid. 712, na której znajduje się budynek dworku, nie podpadała pod działanie art. 2 ust. 1 lit. e dekretu PKWN z dnia 6 września 1944r. o przeprowadzeniu reformy rolnej.

**Kościół parafialny p.w. Św. Stanisława Bpa i Męczennika w Zasowie**

Kościół p.w. Św. Stanisława Biskupa i Męczennika w Zasowie został zbudowany w 1885 roku. Zniszczony w czasie działań wojennych w 1915 roku, kiedy zburzona została wieża oraz w 1944 roku kiedy zniszczeniu uległy dachy, wieża i część wyposażenia. W 1945 roku kościół został odbudowany, a w 1966 roku był gruntownie odnawiany.

Obiekt ma charakter neogotycki, murowany z cegły, otynkowany. Jednonawowy, czteroprzęsłowy z parą kaplic. Wnętrze nakryte sklepieniami krzyżowymi. Wyposażenie wnętrza kościoła jest w większości neogotyckie. Gruntowny remont kościoła zastał wykonany w latach 1995 – 2008 ze środków parafii Zasów, funduszy europejskich, Gminy Żyraków i indywidualnych sponsorów oraz przy współudziale i wkładzie materialnym i finansowym parafian.

**Kościół p.w. Św. Antoniego Padewskiego w Nagoszynie**

Obecny kościół zbudowany został w latach 1922-25 według projektu architekta Teodora Talowskiego. Kościół ma charakter neogotycki, jest murowany z cegły. Trójnawowy, bazylikowy, z krótkim prezbiterium zamkniętym trójbocznie, po bokach którego jest zakrystia i składzik. Z boku przy korpusie dostawiona została wysoka wieża kwadratowa,

Trzy ołtarze neogotyckie, ambona i konfesjonały z czasu budowy kościoła, zostały wykonane przez Wojciecha Gallusa. Rzeźby do ołtarzy zostały zakupione w tyrolskim Gröden. W ołtarzu głównym obraz św. Jana Kantego, malowany około 1920 r. przez Wincentego Wodzinowskiego. W roku 2010, z udziałem środków finansowych przez parafian, gminę Żyraków oraz przy pomocy środków uzyskanych z funduszów europejskich wykonała odnowę wnętrza kościoła. Zostały wykonane prace konserwatorskie przy odnowie głównego ołtarza, przeprowadzono malowanie wnętrza kościoła, podjęto również prace przy odnowie elewacji zabytkowego obiektu kościoła. Wykonano remont muru ogrodzeniowego wokół zabytkowego kościoła w Nagoszynie. Przeprowadzono prace polegające na

wykonaniu izolacji przeciwwilgociowej fundamentów kościoła parafialnego p.w. Św. Antoniego Padewskiego w Nagoszynie. Prace te zostały dofinansowane z Budżetu Gminy Żyraków w formie dotacji (dotacje Marszałka, Konserwatora zabytków).

**Kaplica cmentarna w Straszęcinie**

W 2022 roku Gmina Żyraków udzieliła dotacji na remont kapliczki zlokalizowanej na cmentarzu parafialnym w miejscowości Straszęcin. Kapliczka wpisana jest do Rejestru Zabytków Gminy Żyraków. Wysokość dotacji wyniosła 47 430,44zł. W Kaplicy rodowej Reyów na Cmentarzu Parafialnym w Straszęcinie odkryto freski z epoki napoleońskiej. Malowidła przedstawiające m.in. zdjęcie Chrystusa z Krzyża zostały zamalowane po wojnie (najprawdopodobniej). Krzysztof Gargas- wykonawca prac konserwatorskich – twierdzi, iż ma do czynienia z kompletną polichromią ścienną, malowidłami pierwszej klasy. Artysta był znawcą tematu, nie wykonywał szkiców, lecz od razu z pędzla malował na ścianie.

**Zespół dworsko – parkowy w Żyrakowie**

Dwór w Żyrakowie został wzniesiony przed poł. XIX wieku. Około 1920 r. uległ gruntownej przebudowie. Murowany z cegły otynkowany, piętrowy, podpiwniczony. Dach dwuspadowy, kryty blachą. Przeprowadzane remonty na przestrzeni lat wpłynęły na pewne jego zmiany. Budynek otrzymał charakter podmiejskiego dworu ziemiańskiego o dość skromnym wyglądzie, nieco podobny do miejskich budynków użyteczności publicznej.

W jego najbliższym otoczeniu założono park krajobrazowy, z licznymi okazałymi egzemplarzami dębów, klonów, akacji. Park zachowany jest już tylko szczątkowo.

Pierwszym właścicielem dworu był Witold Pieniążek. Po II wojnie światowej budynek służył celom społecznym.

Dzisiaj również służy mieszkańcom wsi i gminy.

Dwór w Żyrakowie z pozostałościami dawnego założenia parkowego stanowi znaczący element lokalnego krajobrazu kulturowego. W latach 2016-2018 Gmina Żyraków wykonała remont zabytkowego dworku w Żyrakowie wraz z zagospodarowaniem zbytkowego parku. W pierwszej kolejności wykonano roboty budowlane polegające na osuszaniu budynku, izolacji fundamentów, remoncie dachu i kominów budynku Dworku w Żyrakowie wpisanego do rejestru zabytków nr A-87. Na ten cel Gmina otrzymała dofinansowanie ze środków Podkarpackiego Wojewódzkiego Konserwatora Zabytków w Przemyślu.

Kolejny etap polegał na gruntownym remoncie dworku wewnątrz jak i na zewnątrz budynku. Gmina Żyraków otrzymała dofinansowanie projektu pn. Utworzenie nowej atrakcji kulturalnej regionu w Gminie Żyraków w ramach osi priorytetowej IV Ochrona środowiska naturalnego i dziedzictwa kulturowego, działania 4.4 Kultura ze środków RPO WP na lata 2014-2020. Dworek pełni

funkcje kulturalne. W Dworku organizowane są zajęcia plastyczne, muzyczne oraz fotograficzne, a także w piwnicach budynku znajduje się część muzealna.

## VI. Sport rekreacja i turystyka.

**Liczba i rodzaje klubów sportowych**

W gminie Żyraków funkcjonuje:

- 6 klubów sportowych prowadzących rozgrywki w piłkę nożną zrzeszonych w Podkarpackim Związku Piłki Nożnej Podokręg Dębica (LKS Żyraków, LKS Nagoszyn, LKS Wiewiórka, LKS Straszęcin, LKS Zasów – Mokre, KS Korzeniów). Jeden klub rywalizuje w Klasie Okręgowej, dwa kluby w A Klasie i trzy kluby w B klasie.
- Stowarzyszenie Szkółka Piłkarska Straszęcin zrzeszająca dzieci i młodzież z gminy Żyraków trenując piłkę nożną.
- Uczniowski Klub Sportowy „ORBITEK" w Straszęcinie zrzesza dzieci i młodzież grającą w badmintona. Klub odnosi sukcesy w turniejach na szczeblu lokalnym, wojewódzkim i ogólnopolskim. Kilkoro podopiecznych klubu jest zawodnikami Kadry Narodowej w badmintonie.
- Uczniowski Klub Sportowy przy Szkole Podstawowej w Korzeniowie. Klub odnosi sukcesy w tenisie stołowym na szczeblu lokalnym i wojewódzkim..
- Klub Karate Kyokushin Bushido. Działa bardzo prężnie odnosząc sukcesy w turniejach ogólnopolskich i międzynarodowych.

**Imprezy sportowe organizowane w gminie .**

- Indywidulne Mistrzostwa Gminy Żyraków w Tenisie Stołowym - impreza cykliczna organizowana dla mieszkańców Gminy Żyraków w Szkole Podstawowej w Korzeniowie. Uczestnicy startują w 5 kategoriach wiekowych. W zawodach uczestniczy ok. 100 zawodników.
- Otwarte Grand Prix Podkarpacia Amatorów ku pamięci Marcina Przydzielskiego w tenisie stołowym - impreza cykliczna organizowana ku pamięci najlepszego zawodnika klubu Marcina Przydzielskiego przez UKS SP Korzeniów i LUKS ZSP Zasów we współpracy z Podkarpackim Okręgowym Związkiem Tenisa Stołowego w 11 kategoriach wiekowych, w którym bierze udział ok. 200 zawodników z kilku województw
- Bieg podczas Dni Gminy Żyraków - impreza cykliczna organizowana podczas Dni Gminy Żyraków. W biegu uczestniczy ok. 50 osób.
- Turniej o Puchar Wójta Gminy Żyraków ludowych klubów sportowych
- Turniej piłkarski Ludowych klubów sportowych organizowany na ORLIKU w Żyrakowie. Uczestniczy w nim ok. 70 osób.

**Znani sportowcy.**

**Marcin Przydzielski** (1980-2012**) był najbardziej utytułowanym zawodnikiem Gminy Żyraków w tenisie** stołowym. Już w młodości zwyciężał w turniejach szkolnych, a przez wiele lat był jako senior niepokonany w

mistrzostwach gminy. Kiedy w 2003 roku w Zasowie p. Zdzisław Rej założył klub tenisowy- LUKS ZSP Zasów Marcin wypłynął na szersze wody. Wyjeżdżał na turnieje do Leżajska, Gorlic, Olecka, które wygrywał w swojej kategorii. Został kapitanem V-ligowej drużyny z Zasowa, z którą w 2010 roku uzyskał awans do IV ligi. Był to największy sukces zespołu, w którym Marcin grał razem z Kacprem Kobosem, Kamilem Tarałą, Jakubem Tarałą, Pawłem Dubielem, Wojciechem Paździorem, Adrianem Szpyrką i Małgorzatą Cichoń. Największym sukcesem indywidualnym Marcina był brązowy medal na Podkarpackiej Olimpiadzie Młodzieży. Wysoki poziom sportowy Marcina to wyłącznie jego zasługa. Nikt bowiem nie uczył go grać w tenisa. Marcin był SAMOUKIEM. To coś niespotykanego w dzisiejszych czasach, kiedy wszyscy trenując muszą mieć nauczycieli, instruktorów, trenerów. Marcin był też pasjonatem wędkarstwa, a ze swoim tatą prowadził szkółką róż w Zasowie. Jego jednak prawdziwą miłością był tenis stołowy.

**Urszula Migała - zawodniczka Klubu Karate Kyokushin Bushido** z siedzibą w Zawierzbiu odniosła sukcesy:
- zajęła I miejsce w KATA i III miejsce KUMITE w IV Mistrzostwach Europy World Kyokushin Budokai, które odbyły się dniach 11-12.12.2021 w Leżajsku . W zawodach uczestniczyło 512 karateków z 15 krajów
- W dniu 18.12.2021 r. w Bydgoszczy w Pucharze Polski Karate Kyokushin z udziałem 405 zawodników z 86 klubów wywalczyła II miejsce w KATA.
- I miejsce w KUMITE i I miejsce w KATA w I Otwartym Pucharze Polski Karate Kyokushin - IKO Nakamura Polish Open 2021 w dniu 02.10.2021r. Limanowa. W wydarzeniu brało udział 282 zawodników z 29 ośrodków sportowych z całej Polski.
- III miejsce w KATA i III miejsce w KUMITE w VII Pucharze Podkarpacia Karate Kyokushin Dzieci i Młodzieży w dniu 06.11.2021 r. Rzeszów. Wystartowało 192 zawodników z 23 klubów z Podkarpacia.
- II miejsce w KATA w XXIII Mistrzostwach Podkarpacia Karate Kyokushin Dzieci i Młodzieży w dniu 22.05.2021 r. Krosno.

**Emilia Skrzek – osiągnięcia w badmintonie:** III miejsce w Ogólnopolskiej Olimpiadzie Młodzieży w badmintonie 26-29.06.2021 Piotrków Trybunalski, III miejsce w Otwartym Grand Prix Juniorów Młodszych w Badmintonie –Sulęcin 5-7.03.2021 r, V miejsce w Międzynarodowym Turnieju Polish Junior –Marki 28-30.05.2021 r.
I miejsce w generalnej klasyfikacji Juniorów Młodszych PODKARPACKI CUP 2021.
Od września 2020 r. do czerwca 2021 zawodniczka Kadry Narodowej Juniorów Młodszych w badmintonie.

**Barbara Moskal** – zawodniczka Kadry Polski w strzelectwie osób niewidomych i słabowidzących w kategorii seniorki. W 2019 r. zdobyła Mistrzostwo Świata Osób Niepełnosprawnych w Sydney, startowała również w Międzynarodowym Pucharze Niemiec w strzelectwie pneumatycznym oraz w Pucharze Świata w strzelectwie pneumatycznym w Chorwacji zdobywając tam złote medale. W marcu 2022 roku w norweskim Hamar zdobyła Mistrzostwo Europy w postawie stojącej oraz Wice Mistrzostwo Europy w postawie leżącej. Zawodniczka jest aktualną rekordzistką i mistrzynią świata w strzelectwie w postawie stojącej. W czerwcu 2022 roku startowała w Pucharze Świata we Francji

zdobywając 2 razy złoty medal i 2 razy rekord świata finału – karabin pneumatyczny leżąc i stojąc. Podczas Mistrzostw Świata w Zjednoczonych Emiratach Arabskich 3-11.11.2022 r. w konkurencji karabin pneumatyczny stojąc zajęła I miejsce.

**Sensei Tomasz Mendoń.** Prezes i trener **Klubu Karate Kyokushin Bushido** z siedzibą w Zawierzbiu. Sędzia główny turnieju IV Mistrzostw Europy World Kyokushin Budokai 11-12.12.2021 r. Sędzia VI GRAND PRIX Beskidów Karate Kyokushin Dzieci i Młodzieży 13.11.2021 r.

**Infrastruktura sportowa w Gminie Żyraków .**

Na terenie Gminy Żyraków znajduje się Kompleks Boisk Sportowych „Orlik 2012" w Żyrakowie oddany do użytku w 2013 r. Obiekty ORLIKA pozwalają na organizację zajęć i imprez sportowych pod kierunkiem wykwalifikowanej kadry. Kompleks sportowy tworzą dwa nowoczesne boiska: do piłki nożnej oraz wielofunkcyjne do gry w koszykówkę i siatkówkę, a także zaplecze sanitarno – szatniowe. Obiekt jest ogrodzony i oświetlony. Wstęp na Orlika jest bezpłatny. Zajęcia prowadzą dwaj animatorzy, których zadaniem jest nie tylko troska o bezpieczeństwo użytkowników ale też organizacja zawodów i imprez sportowych oraz promocja aktywnego stylu życia zarówno wśród dzieci, młodzieży i dorosłych z terenu całej Gminy Żyraków.

W ośmiu miejscowościach znajdują się pełnowymiarowe stadiony piłkarskie wraz z zapleczem sanitarno – szatniowym. Obiekty znajdują się w bezpłatnym użytkowaniu przez kluby sportowe. Zgodnie z terminarzem rozgrywek Podkarpackiego Związku Piłki Nożnej kluby rozgrywają mecze, na które wstęp dla kibiców jest bezpłatny. Celem działalności klubów jest wzrost umiejętności piłkarskich zawodników (technika, taktyka, motoryka), wzrost sprawności fizycznej zawodników, wzrost świadomości prozdrowotnej oraz integrowanie mieszkańców w związku z udziałem w imprezie sportowo – rekreacyjnej.

Przy wszystkich szkołach znajdują się hale sportowe i boiska wielofunkcyjne, na których prowadzone są zajęcia wychowania fizycznego oraz treningi szkolnych klubów sportowych w lekkoatletyce, badmintonie, unihokeju, siatkówce, tenisie stołowym.

**Turystyka i rekreacja.**

W Gminie Żyraków znajduje się wiele miejsc do różnych form wypoczynku i rekreacji. W okolicach Zasowa, Korzeniowa i Nagoszyna znajdują się malownicze kompleksy leśne ze stawami rybnymi. Dodatkową atrakcją w sezonie letnim będzie zbieranie owoców runa leśnego. Do cennych zbiorowisk należą także bogate florystycznie zespoły łąkowe. W gminie są dostępne miejsca noclegowe w hotelach i gospodarstwach agroturystycznych.

Place zabaw dla dzieci ogólnodostępne w Bobrowej, Bobrowej Woli, Górze Motycznej, Korzeniowie, Woli Żyrakowskiej, Mokrem i Zasowie, Woli Wielkiej oraz Otwarte Strefy Aktywności w Straszęcinie i Bobrowej.

**Działania samorządu gminnego przyczyniające się do propagowania sportu, turystyki i rekreacji**

W 2019 roku powstał budynek zaplecza sportowego LKS Żyraków wraz z wiatą garażową (nowe piłkochwyty i ogrodzenie) służący miejscowemu klubowi

sportowemu oraz lokalnej społeczności. W 2021 roku wybudowano i oddano do użytkowania dwa budynki zaplecza szatniowego usytuowane przy stadionach piłkarskich w Straszęcinie (nowe piłkochwyty, ogrodzenie i oświetlenie stadionu) i Wiewiórce. Z tych obiektów korzystają zawodnicy ludowych klubów sportowych oraz trenerzy i sędziowie. Inwestycje te zostały zrealizowane dzięki dofinansowaniu ze środków Funduszu Rozwoju Kultury Fizycznej Sportowa Polska – Programu Rozwoju Lokalnej Infrastruktury Sportowej oraz ze środków inwestycyjnych Gminy Żyraków.

Przy Szkole Podstawowej w Woli Wielkiej oddano do użytkowania w 2021 r. halę sportową dla uczniów. Wybudowanie hali było możliwe dzięki środkom przyznanym przez Ministerstwo Kultury, Dziedzictwa Narodowego i Sportu, wsparciu sponsorów, a pozostała część inwestycji pokryta była ze środków własnych gminy. Sala sportowa jest nowoczesnym obiektem spełniającym wszelkie standardy bezpieczeństwa. Zasadniczą cześć budynku stanowi sala gimnastyczna, na jej powierzchni zlokalizowane są boiska sportowe do: piłki siatkowej, piłki nożnej halowej, piłki ręcznej, koszykówki i badmintona. Obiekt posiada bezkolizyjne połączenie z budynkiem szkolnym i zaplecze socjalno-sanitarne, a także składzik na sprzęt sportowy.

Gmina Żyraków wspiera finansowo i udostępnia obiekty sportowe do bezpłatnego użytkowania przez dzieci i młodzież uczestniczącą w Programie Szkolny Klub Sportowy i Akademia Małych Zdobywców. Gmina współfinansuje z Instytutem Sportu - Państwowym Instytutem Badawczym wynagrodzenia animatorów sportu pracujących w Kompleksie Boisk Sportowych Orlik w ramach Projektu „Lokalny Animator Sportu".

Z budżetu Gminy Żyraków udzielane są dotacje dla klubów sportowych działających na naszym terenie w różnych dyscyplinach sportowych głównie w piłce nożnej ale również w badmintonie, tenisie stołowym, karate, szachach.

Organizowane i współfinansowane są Turnieje w badmintonie, tenisie stołowym, siatkówce amatorów, Super Sprint u Puchar Wójta, Rajd Rowerowy, Rajd Samochodowy, Narodowy Dzień Sportu,

## VII . Planowanie i zagospodarowanie przestrzenne.

**Planowanie i zagospodarowanie przestrzenne .**

Stan prawny w zakresie planowania przestrzennego

a) Gmina Żyraków posiada obowiązujące studium uwarunkowań i kierunków zagospodarowania przestrzennego uchwalone przez Radę Gminy w Żyrakowie uchwałą Nr XII/109/99 z dnia 09 grudnia 1999r. z następującymi zmianami:

- I zmiana - uchwała RG Nr XIX/180/08 z dnia 30 października 2008r.
- II zmiana - uchwała RG Nr XXVII/284/09 z dnia 16 października 2009r.
- III. zmiana –uchwała RG Nr VI/35/15 z dnia 31 marca 2015r.
- IV. zmiana – uchwała RG Nr XVI/118/15 z dnia 30 grudnia 2015r.
- V. zmiana – uchwała RG Nr XXXIX/278/15 z dnia 30 maja 2017r.
- VII. zmiana – uchwała RG Nr XXVII/283/21 z dnia 14 maja 2021r.
- VI. zmiana – uchwała RG Nr XXVII/433/22 z dnia 20 czerwca 2022r.
- VIII zmiana – uchwała RG Nr XLIII/538/23 z dnia 10 marca 2023 r.

b) Gmina Żyraków na dzień obecny posiada 8 obowiązujących miejscowych planów zagospodarowania przestrzennego.

Na dzień dzisiejszy prowadzona jest procedura uchwalenia miejscowego planu zagospodarowania przestrzennego dla obszaru obejmującego obszar Wola Żyrakowska ( Dąbrowy) oraz obszaru w miejscowościach Zawierzbie i Straszęcin

Dane przedstawiające poszczególne plany, w tym nazwę planu, powierzchnię objętą planem, procentowy udział powierzchni poszczególnych planów w powierzchni gminy – zawarte są w tabeli nr 20.

Tabela Nr 21 przedstawia powierzchnię terenów objętych w miejscowych planach zagospodarowania przestrzennego w podziale na poszczególne rodzaje zabudowy.

c) Dla inwestycji planowanych na terenach nie objętych miejscowymi planami zagospodarowania przestrzennego wydawane są na wniosek Inwestorów decyzje o warunkach zabudowy i zagospodarowania terenu – decyzje o warunkach zabudowy i decyzje o ustaleniu lokalizacji inwestycji celu publicznego.

Ilość wydanych decyzji o warunkach zabudowy i powierzchnia terenu objętego wyżej wymienionymi decyzjami w rozbiciu na poszczególne lata przedstawiają:
tabela Nr 22 (decyzje o warunkach zabudowy) ,
tabela Nr 23 (decyzje o lokalizacji inwestycji celu publicznego)

Tabela 20.Powierzchnia gminy objęta mpzp

| L p | Nazwa planu- data uchwalenia planu | Całkowita powierzchnia gminy ha | Powierzchnia gminy objęta planami na dzień | | | | | | | | | | | | | |
|---|---|---|---|---|---|---|---|---|---|---|---|---|---|---|---|---|
| | | | 31.12.2016 r. | | 31.12.2017 r. | | 31.12.2018 r. | | 31.12.2019 r. | | 31.12.2020 r. | | 31.12.2021r. | | 30.09.2022r. | |
| | | | ha | 5/4 | ha | 7/4 | ha | 9/4 | ha | 15/4 | ha | 13/4 | ha | 15/4 | ha | 17/4 |
| 1 | 2 | 4 | 5 | 6 | 7 | 8 | 9 | 10 | 15 | 16 | 13 | 14 | 15 | 16 | 17 | 18 |
| 1 | MPZP -wieś Mokre 12.11.1998r. | 11 038 | 0,39 | 0,004% | 0,39 | 0,004% | 0,39 | 0,004% | 0,39 | 0,004% | 0,39 | 0,004% | 0,39 | 0,004% | 0,39 | 0,004% |
| 2 | MPZP -wieś Straszęcin 15.03.2001r. | 11 038 | 0,93 | 0,008 % | 0,93 | 0,008 % | 0,93 | 0,008 % | 0,93 | 0,008 % | 0,93 | 0,008 % | 0,93 | 0,008 % | 0,93 | 0,008 % |
| 3 | MPZP – wieś Zawierzbie i Straszęcin 14.06.2005r. | 11 038 | 1,68 | 0,015% | 1,68 | 0,015% | 1,68 | 0,015% | 1,68 | 0,015% | 1,68 | 0,015% | 1,68 | 0,015% | 1,68 | 0,015% |
| 4 | MPZP – wieś Żyraków 30.12.2005r. | 11 038 | 0,51 | 0, 005% | 0,51 | 0, 005% | 0,51 | 0, 005% | 0,51 | 0, 005% | 0,51 | 0, 005% | 0,51 | 0, 005% | 0,51 | 0, 005% |
| 5 | MPZP – wieś Góra Motyczna 27.09.2006r. | 11 038 | 1,80 | 0,016% | 1,80 | 0,016% | 1,80 | 0,016% | 1,80 | 0,016% | 1,80 | 0,016% | 1,80 | 0,016% | 1,80 | 0,016% |
| 6 | MPZP „ Park Przemysłowy Straszęcin „ 26.02.2009r. | 11 038 | 65,76 | 0,596% | 65,76 | 0,596% | 65,76 | 0,596% | 65,76 | 0,596% | 65,76 | 0,596% | 65,76 | 0,596% | 65,76 | 0,596% |
| 7 | MPZP – teren dawnego poligonu wojskowego Straszęcin 26.11.2009r. | 11 038 | 65,70 | 0,595% | 65,70 | 0,595% | 65,70 | 0,595% | 65,70 | 0,595% | 65,70 | 0,595% | 65,70 | 0,595% | 65,70 | 0,595% |
| 8 | MPZP dla obszarów : „Skarpa”, „Przy drodze”, i „Przy Wisłoce” w miejscowości Żyraków 31.03.2015r. | 11 038 | 15,0 | 0,136% | 15,0 | 0,136% | 15,0 | 0,136% | 15,0 | 0,136% | 15,0 | 0,136% | 15,0 | 0,136% | 15,0 | 0,136% |

| | | | | | | | | | | | | | | | | | |
|---|---|---|---|---|---|---|---|---|---|---|---|---|---|---|---|---|---|
| **9** | MPZP dla obszaru położonego w miejscowościach Zawierzbie i Straszęcin - w trakcie procedowania | **11038** | **15,0** | **0,136%** | **15,0** | **0,136%** | **15,0** | **0,136%** | **15,0** | **0,136%** | **15,0** | **0,136%** | **15,0** | **0,136%** | **223,58** | **2,026%** |
| | **RAZEM :** | | **151,77** | **1,375%** | **151,77** | **1,375%** | **151,77** | **1,375%** | **151,77** | **1,375%** | **151,77** | **1,375%** | **151,77** | **1,375%** | **375,35** | **3,4%** |

Tabela 21.Powierzchnia terenów ujętych w miejscowych planach zagospodarowania przestrzennego w podziale na poszczególne rodzaje zabudowy.

| Lp. | Rodzaj zabudowy* | Całkowita powierzchnia gminy | Powierzchnia zabudowy w ha, ujęta w mpzp** wg planów obowiązujących w dniu: | | | | | | | | | | | | | |
|---|---|---|---|---|---|---|---|---|---|---|---|---|---|---|---|---|
| | | | 31.12.2016r. | | 31.12.2017 r. | | 31.12.2018 r. | | 31.12.2019 r. | | 31.12.2020 r. | | 31.12.2021 r. | | 30.09.2022 r. | |
| | | | ha | 4/3 w % | ha | 6/3 w % | ha | 8/3 w % | ha | 10/3 w % | ha | 12/3 w % | ha | 14/3 w % | ha | 16/3 w % |
| 1 | 2 | 3 | 4 | 5 | 6 | 7 | 8 | 9 | 10 | 11 | 12 | 13 | 14 | 15 | 16 | 17 |
| 1. | Zabudowa mieszkaniowa, w tym | 11 038 ha | 12,4 | 0,11% | 12,4 | 0,11% | 12,4 | 0,11% | 12,4 | 0,11% | 12,4 | 0,11% | 12,4 | 0,11% | 136,53 | 1,237 % |
| | jednorodzinna | 11 038 ha | 12,4 | 0,11% | 12,4 | 0,11% | 12,4 | 0,11% | 12,4 | 0,11% | 12,4 | 0,11% | 12,4 | 0,11% | 134,25 | 1,215 % |
| | wielorodzinna | --- | -- | -- | -- | -- | -- | -- | -- | -- | -- | -- | -- | -- | 2,28 | 0,020 % |
| 2. | Zabudowa usługowa | 11 038 ha | 12,8 | 0,114 % | 12,8 | 0,114 % | 12,8 | 0,114 % | 12,8 | 0,114 % | 12,8 | 0,114 % | 12,8 | 0,114 % | 40,09 | 0,363 % |
| 3. | Zabudowa zagrodowa gospodarstw rolnych | 11 038 ha | -- | --- | -- | --- | -- | --- | -- | --- | -- | --- | -- | --- | -- | --- |
| 4. | Zabudowa produkcyjna | 11 038 ha | 38,7 | 0,35% | 38,7 | 0,35% | 38,7 | 0,35% | 38,7 | 0,35% | 38,7 | 0,35% | 38,7 | 0,35% | 0,66 | 0,006 % |
| 5. | Drogi | 11 038 ha | 4,77 | 0,04% | 4,77 | 0,04% | 4,77 | 0,04% | 4,77 | 0,04% | 4,77 | 0,04% | 4,77 | 0,04% | 19,63 | 0,178 % |
| 6. | Drogi wewnętrzna | 11 038 ha | 3,12 | 0, 03% | 3.12 | 0, 03% | 3.12 | 0, 03% | 3.12 | 0, 03% | 3.12 | 0, 03% | 3.12 | 0, 03% | 3,58 | 0,032 % |

| | | | | | | | | | | | | | | | | |
|---|---|---|---|---|---|---|---|---|---|---|---|---|---|---|---|---|
| 7. | Infrastruktura *** techniczna | 11 038 ha | -- | -- | -- | -- | -- | -- | -- | -- | -- | -- | -- | -- | -- | -- |
| 8. | Tereny zagrożone klęskami żywiołowymi | 11 038 ha | 47,04 | 0,43% | 47,04 | 0,43% | 47,04 | 0,43% | 47,04 | 0,43% | 47,04 | 0,43% | 47,04 | 0,43% | -- | -- |
| 9. | inne | 11 038 ha | 79,98 | 0,731% | 79,98 | 0,731% | 79,98 | 0,731% | 79,98 | 0,731% | 79,98 | 0,731% | 79,98 | 0,731% | 23,1 | 0,21% |
| **Razem:** | | 11 038 ha | 151,77 | 1,375% | 151,77 | 1,375% | 151,77 | 1,375% | 151,77 | 1,375% | 151,77 | 1,375% | 151,77 | 1,375% | 223,59 | 2,026% |

Tabela 22.Decyzje o warunkach zabudowy wydane w latach 2016 do 2021

| **Lp.** | **Wyszczególnienie** | **ogółem** | **2016** | **2017** | **2018** | **2019** | **2020** | **2021** |
|---|---|---|---|---|---|---|---|---|
| **1** | **2** | **3** | **4** | **5** | **6** | **7** | **8** | **9** |
| **1.** | Liczba wydanych decyzji wz | **1128** | **179** | **208** | **245** | **186** | **173** | **191** |

Tabela 23.Decyzje o lokalizacji inwestycji celu publicznego

| Lp. | Wyszczególnienie | ogółem | 2016 | 2017 | 2018 | 2019 | 2020 | 2021 |
|---|---|---|---|---|---|---|---|---|
| 1 | 2 | 3 | 4 | 5 | 6 | 7 | 8 | 9 |
| 1. | Liczba wydanych decyzji o ustaleniu lokalizacji inwestycji celu publicznego | 272 | 56 | 31 | 34 | 48 | 51 | 52 |

**Struktura osadnicza**

Gmina Żyraków jest gminą wiejską, w jej skład wchodzi 13 sołectw.

Pod względem przestrzennym Gminę Żyraków podzielić można na dwa odrębne obszary o różnym stopniu zurbanizowania i różnym sposobie zagospodarowania i przeznaczenia terenów. Część południowo - wschodnia gminy granicząca przez rzekę Wisłokę z miastem powiatowym Dębica charakteryzuje się najwyższym stopniem zainwestowania. W strefie tej skupiają się zakłady przemysłowe i usługowe gminy, występują tu tereny najbardziej atrakcyjne dla inwestorów, uzbrojone w infrastrukturę techniczna, o dobrej dostępności komunikacyjnej (w tym autostrada A4 wraz z zjazdem – węzeł Żyraków).

Pozostała część gminy to obszary o charakterze rolniczym, częściowo zalesione o zwartych jednostkach osadniczych skupionych wzdłuż dróg.

Zwartość zabudowy jest charakterystyczną i korzystną cechą zabudowy gminy. Jednostki osadnicze wyposażone w niezbędną infrastrukturę techniczną i sieć drogową występują w postaci skupionych obszarów i tylko w nielicznych przypadkach występuje zabudowa rozproszona (poza zasięgiem pełnego uzbrojenia, w oddaleniu od dróg).

**Obszary zintegrowanego inwestowania i wykluczenia z inwestowania, obszary rozmieszczenia inwestycji celu publicznego .**

Istniejące obszary zainwestowania zintegrowanego położone są głównie w miejscowości Straszęcin, gdzie skupione są funkcje przemysłowo - produkcyjne, magazynowe i techniczne. Obszary te nie posiadają planu miejscowego, działalność inwestycyjna opiera się na podstawie wydawanych decyzji o warunkach zabudowy.

Możliwość zintegrowanego inwestowania zapewniają plany miejscowe, wśród których najistotniejszy i największy obszarowo to mpzp Straszęcin „Park przemysłowy Straszęcin", przeznaczający 41 ha terenów pod zabudowę produkcyjno – usługową. Ponadto tereny pod działalność inwestycyjną wyznacza kilka planów miejscowych o mniejszej powierzchni .

Obecnie w trakcie sporządzania znajduje się mpzp Straszecin – Zawierzbie, w którym część obszaru stanowią tereny uzupełniania istniejącej zabudowy (głównie mieszkaniowej jednorodzinnej), natomiast znaczna część jego obszaru wyznacza nowe tereny z przeznaczeniem pod działalność gospodarczą, usytuowane wzdłuż nowego odcinka drogi powiatowej w miejscowości Straszęcin, tzw. łącznika autostrady A4. W planie tym są też nowe tereny mieszkalnictwa jednorodzinnego, na których zabudowa może być realizowana w sposób zintegrowany („deweloperski").

Na terenie gminy Żyraków występują obszary wykluczenia z zainwestowania w postaci:

- terenów rolnych o gruntach chronionych, tj. gleb klas bonitacyjnych I-III /część środkowo – zachodnia gminy oraz obszary wzdłuż rzeki Wisłoki/ ,
- terenów lasów,
- obszarów szczególnego zagrożenia powodzią /na których tylko warunkowo może być dopuszczona zabudowa a także eksploatacja złóż /,
- terenów osuwisk /zjawiska marginalne w skali gminy/,

Inwestycje celu publicznego na obszarze gminy dotyczą obiektów istniejących

1/ obiektów komunikacji, w tym:

- autostrada A4,
- drogi powiatowe,

- drogi gminne

2/ Sieci i obiektów infrastruktury technicznej, w tym:

- sieci przesyłowe o znaczeniu ponadlokalnym: gazociąg wysokoprężny DN 700, linie elektroenergetyczne wysokiego i średniego napięcia,
- sieci lokalne elektroenergetyczne i teletechniczne,
- sieci lokalne gminne: wodociągowe i kanalizacyjne,
- stacji bazowych telefonii komórkowych w miejscowościach Straszęcin , Wola Żyrakowska , Nagoszyn,

3/ obiektów publicznych: oświaty, kultury, zdrowia, administracji, sportu.

Obecnie brak jest planów wyznaczających obszary rozmieszczenia inwestycji celu publicznego. Lokalizacja nowych inwestycji w tym zakresie odbywa się i nadal odbywać się może zarówno w drodze planu miejscowego jak i decyzji o ustaleniu lokalizacji inwestycji celu publicznego, w miarę pojawiających potrzeb. Procedura wydania decyzji ULICP jest obecnie stosowana powszechnie jako najkrótsza i najprostsza droga do realizacji inwestycji celu publicznego, o ile jej wydanie jest możliwe w zgodzie z przepisami odrębnymi.

**Obszary o szczególnych problemach lub barierach rozwojowych , obszary o wyjątkowym potencjale rozwojowym.**

W Gminie Żyraków brak jest istotniejszych czynników hamujących lub uniemożliwiających rozwój gminy. Część obszaru gminy, z uwagi na występujące uwarunkowania, predystynowana jest głównie do rozwoju funkcji rolniczych. Dotyczy to rejonów środkowo – północnych, obejmujących areały pól uprawnych o bardzo dobrych glebach, częściowo zmeliorowanych, obszary użytków zielonych i lasów.

Natomiast na lata najbliższe polityka przestrzenna gminy w zakresie rozwoju terenów inwestycyjnych zarówno mieszkaniowych jak i usługowo-produkcyjnych powinna skupić się na obszarze południowym i południowo - wschodnim, obejmującym miejscowości Żyraków, Zawierzbie, Straszęcin, częściowo Wola Żyrakowska. W miejscowościach tych występuje największe zapotrzebowanie na tereny inwestycyjne, jednocześnie obszar ten posiada największe predyspozycje dla rozwoju wyżej wymienionych funkcji.

Pomijając wymienione wyżej obszary wykluczające zainwestowanie, rejon ten charakteryzuje się dogodnymi warunkami dla inwestowania. Jest wyposażony w infrastrukturę techniczną, posiada dobrą dostępność komunikacyjną a jego lokalizacja w sąsiedztwie miasta Dębicy czyni go atrakcyjnym dla inwestorów. W celu prawidłowego i zrównoważonego rozwoju poszczególnych miejscowości niezbędne jest opracowywanie dla nich miejscowych planów zagospodarowania przestrzennego.

Obecnie w trakcie opracowania jest plan miejscowy obszaru Straszęcin Zawierzbie, obejmujący swym zasięgiem najbardziej istotne dla rozwoju i uprządkowania zabudowy części powyższych miejscowości.

Biorąc pod uwagę uwarunkowania oraz specyfikę poszczególnych miejscowości uznaje się zasadność opracowania planów miejscowych dla następujących terenów:

**- miejscowość Żyraków -** wyznaczenie terenów mieszkaniowo – usługowych jako kontynuacji istniejącego zainwestowania , oraz w rejonie przebiegu autostrady A4 możliwość lokalizacji funkcji produkcyjno – usługowych

**- miejscowość Straszęcin –** z uwagi na wyraźne zróżnicowanie funkcjonalne istniejącej zabudowy w obrębie dwóch obszarów: mieszkalno – usługowego i przemysłowo – magazynowego zasadne jest kontynuowanie rozwoju powyższych funkcji w sposób wzajemnie nie kolidujący i uwzględniający jednocześnie sąsiedztwo obszarów chronionych ( Natura 2000 , projektowany obszar chronionego krajobrazu).
Obszar położony pomiędzy drogami powiatowymi Dębica – Zdziarzec i Dębica – Straszęcin (obecnie w opracowaniu) przewiduje się głównie na rozwój budownictwa mieszkaniowego, w tym o wyższej intensywności (wielorodzinne), wyposażonego w usługi podstawowe a także możliwość rozwoju usług o charakterze ponadlokalnym.
Funkcje przemysłowo - produkcyjne, magazynowe i techniczne możliwe są do dalszego rozwoju w kierunku południowym od istniejących obecnie tego typu terenów w Straszęcinie. Ich wyznaczenie wymaga jednak uwzględnienia sąsiedztwa rzeki Wisłoki oraz związanych z tym sąsiedztwem zagrożeń i ograniczeń.
**- miejscowość Wola Żyrakowska –** wyznaczenie terenów rekreacyjno – sportowo – usługowych na terenach będących własnością Gminy Żyraków tzw. Dąbrowy.

Środkowe i północne obszary gminy o charakterze rolniczym predystynowane są do dalszego rozwoju tych właśnie funkcji. Istniejące gospodarstwa rolne w miejscowościach takich jak Wiewiórka, Zasów, Mokre odznaczają się znacznym stopniem specjalizacji produkcji rolnej, którą należy wspierać, umożliwiając jak najbardziej korzystne warunki rozwoju (np. w miejscowości Zasów – Mokre rozwija się szkółkarstwo, w miejscowości Wiewiórka , Wola Wielka , Góra Motyczna – produkcja ziemniaka).

Rozwój powyższych funkcji, t.j. funkcji rolniczych możliwy jest bez konieczności opracowania planów miejscowych, natomiast osadnictwo na tych obszarach nie wykazuje tendencji do tak silnego rozwoju aby wymagało to uregulowań planistycznych.

Przewidywane zmiany prawne w dziedzinie planowania przestrzennego tj. procedowany obecnie projekt nowej ustawy o planowaniu i zagospodarowaniu przestrzennym, jeśli wejdzie w życie, zmienić może narzędzia oraz sposób działania w gospodarowaniu przestrzenią, nie powinien zmieniać jednak generalnych kierunków prowadzonej polityki przestrzennej gminy.

**Rewitalizacja**

Lokalny Program Rewitalizacji dla Gminy Żyraków na lata 2016-2023 został przyjęty Uchwałą nr XLII/359/17 Rady Gminy w Żyrakowie z dnia 27 listopada 2017r. w sprawie przyjęcia Lokalnego Programu Rewitalizacji dla Gminy Żyraków na lata 2016-2023, zmienionej Uchwałą nr L/425/18 Rady Gminy w Żyrakowie z dnia 09 kwietnia 2018 roku w sprawie zmiany Uchwały Nr XLII/359/17 w sprawie przyjęcia Lokalnego Programu Rewitalizacji dla Gminy Żyraków na lata 2016-2023 oraz Uchwałą Nr LVII/467/2018 Rady Gminy w Żyrakowie z dnia 27 sierpnia 2018 r. w sprawie zmiany uchwały nr L/425/18 w sprawie przyjęcia Lokalnego Programu Rewitalizacji dla Gminy Żyraków na lata 2016-2023. Dokument został pozytywnie oceniony w zakresie jego zgodności z *Wytycznymi Ministra Rozwoju z dnia 2 sierpnia 2016r.w zakresie rewitalizacji w programach operacyjnych na lata 2014-2020* przez Urząd Marszałkowski Województwa Podkarpackiego.

Lokalny Program Rewitalizacji dla Gminy Żyraków na lata 2016-2023 został wpisany do Wykazu programów rewitalizacji gmin województwa podkarpackiego Uchwałą nr 469/9969/18 Zarządu Województwa Podkarpackiego w Rzeszowie z dnia 11 września 2018r. w sprawie wpisania programów rewitalizacji do Wykazu programów rewitalizacji gmin województwa podkarpackiego.

Wyznaczony obszar rewitalizacji obejmuje teren całego sołectwa Straszęcin z wyłączeniem terenów leśnych i pól uprawnych. Wyznaczony obszar rewitalizacji zajmuje 8,29 $km^2$ i zamieszkany jest przez 2103 osoby. Wytypowany obszar rewitalizacji zajmuje 7,51 % powierzchni gminy oraz jest zamieszkały przez 15,19 % mieszkańców gminy.

Rys. 1 Obszary zdegradowane i rewitalizowane.

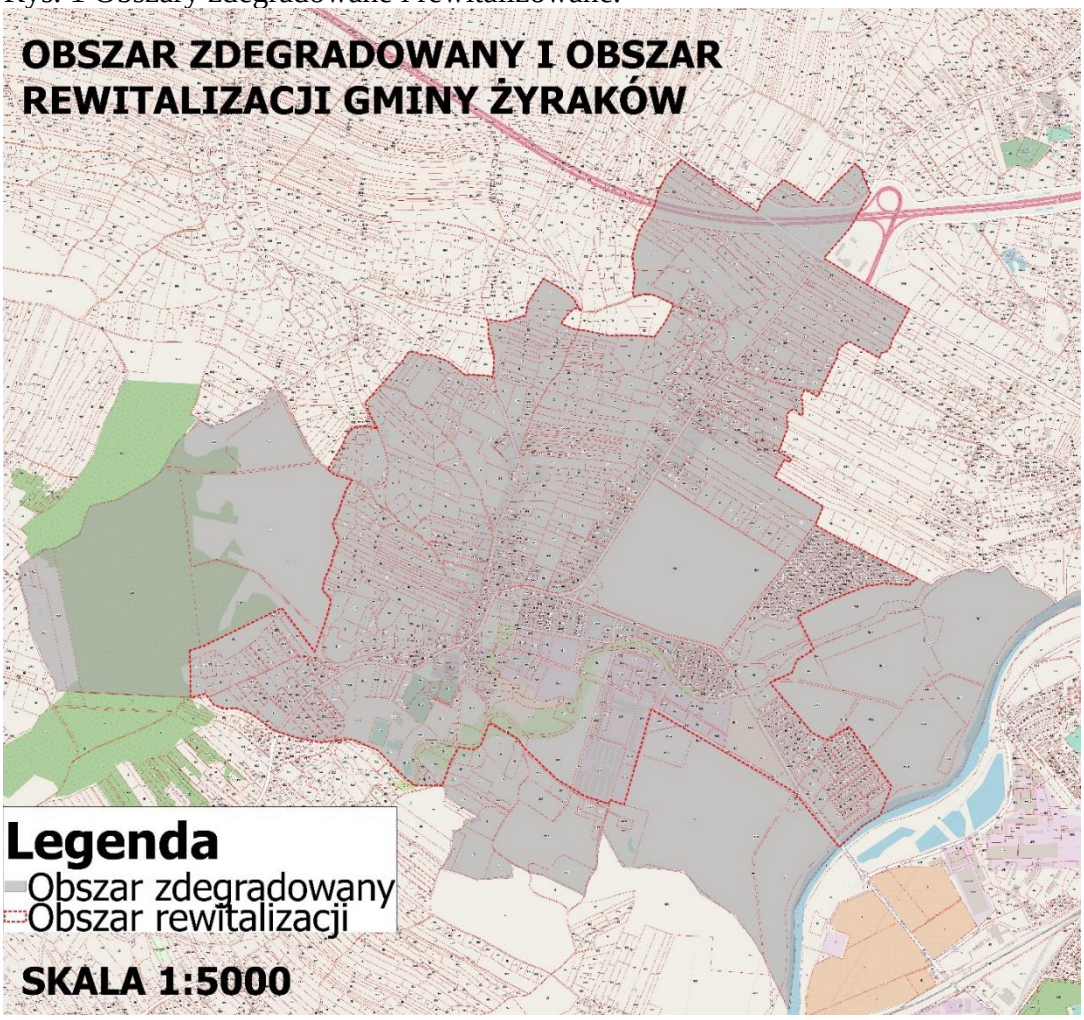


**Lokalny Program Rewitalizacji dla Gminy Żyraków na lata 2016-2023 przewiduje osiągnięcie następujących celów:**

1. Cele rewitalizacji – Strefa społeczna:
   1.1. Zwiększenie uczestnictwa mieszkańców w życiu społecznym.
   1.2. Wsparcie dla seniorów i osób niepełnosprawnych.
   1.3. Zmniejszenie poziomu długotrwałego bezrobocia na obszarze rewitalizacji.
   1.4. Zwiększenie poczucia bezpieczeństwa mieszkańców obszarów rewitalizacji.
2. Cele rewitalizacji – Strefa gospodarcza:

2.1. Wzrost przedsiębiorczości.

3. Cele rewitalizacji – strefa przestrzenno-funkcjonalna i techniczna:
   3.1. Poprawa infrastruktury technicznej poprzez remonty dróg i modernizację oświetlenia.
   3.2. Rozwój terenów inwestycyjnych.
   3.3. Odnowa zdegradowanych obiektów i obszarów na obszarze rewitalizacji.
4. Cele rewitalizacji – strefa środowiskowa:
   4.1. Modernizacja sieci wodociągowo-kanalizacyjnej.
   4.2. Ograniczenie zjawiska niskiej emisji.

**Projekty główne ujęte w Lokalnym Programie Rewitalizacji dla Gminy Żyraków na lata 2016-2023**

Projekt 1

Remont pomieszczeń zabytkowego Dworku w Straszęcinie w celu nadania nowych funkcji społecznych wraz z zagospodarowaniem przyległego otoczenia i przebudową drogi dojazdowej do rewitalizowanego obiektu.

Projekt 2

Zagospodarowanie terenu wokół spółdzielni mieszkaniowej w Straszęcinie z przeznaczeniem na cele społeczne.

Projekt 3

Zagospodarowanie terenów wokół Kościoła Wszystkich Świętych w Straszęcinie z przeznaczeniem na cele społeczne.

Projekt 4

Zwiększenie dostępu do usług społecznych dla osób starszych i niepełnosprawnych na terenie Gminy Żyraków.

Projekt 5

Integracja społeczna – włączenie społeczne i wsparcie w sytuacjach kryzysowych mieszkańców.

Projekt 6

Aktywność mieszkańców w każdej sferze.

Projekt 7

Przebudowa dróg gminnych i chodników wraz z oświetleniem ulicznym w miejscowości Straszęcin.

Gmina Żyraków do 2022 roku wykonała część projektów przewidzianych w Lokalnym Programie Rewitalizacji dla Gminy Żyraków na lata 2016-2023. Wykonane zostały m.in. Remont pomieszczeń zabytkowego Dworku w Straszęcinie w celu nadania nowych funkcji społecznych wraz z zagospodarowaniem przyległego otoczenia i przebudową drogi dojazdowej do rewitalizowanego obiektu, Zwiększenie dostępu do usług społecznych dla osób starszych i niepełnosprawnych na terenie Gminy Żyraków poprzez realizację zadania w ramach Programu Wieloletniego „Senior+" na lata 2015-2020, edycja 2020r. Moduł I, z przeznaczeniem na „Utworzenie placówki Senior +", Przebudowa dróg gminnych i chodników wraz z oświetleniem ulicznym w miejscowości Straszęcin. Gmina pozyskiwała na ten cel środki zewnętrze min. z Funduszy Europejskich, i innych programów wspierających.

W ramach zadań uzupełniających wykonano sieć kanalizacji sanitarnej oraz wodociągowej w miejscowości Straszęcin.

Obecnie wykonywane jest zadanie pn. Zagospodarowanie terenów wokół Kościoła Wszystkich Świętych w Straszęcinie z przeznaczeniem na cele społeczne

w ramach, którego wykonywane zostało utwardzenie placu koło Groty Lourdzkiej w Straszęcinie. W podziemiach tej groty znajduje się Grota Solna Św. Kingi, w której skorzystać można z inhalacji solankowych. Stosowana jest solanka z kopalni soli w Bochni i z Zabłocia z głęboko położonych złóż wód leczniczych jodowo – bromowych. Inhalacje solankowe działają profilaktycznie leczniczo.

Gmina Żyraków podjęła przygotowania do uchwalenia Gminnego Programu Rewitalizacji dla Gminy Żyraków na lata 2023-2030.

**VIII . Bezpieczeństwo publiczne.**

W gminie Żyraków działa 13 jednostek OSP, w tym trzy włączone do Krajowego Systemu Ratowniczo - Gaśniczego – OSP Nagoszyn, Straszęcin, Żyraków. Do zadań własnych gminy należy troska i zapewnienie bezpieczeństwa jej mieszkańcom.

Tab.24 Udział w działaniach ratowniczych i akcjach ratowniczych jednostek OSP włączonych do ksrg

| Jednostka | Rok 2016 | Rok 2017 | Rok 2018 | Rok 2019 | Rok 2020 | Rok 2021 |
|---|---|---|---|---|---|---|
| OSP Nagoszyn | - | 21 | 35 | 74 | 70 | 54 |
| OSP Straszęcin | 14 | 19 | 19 | 24 | 33 | 36 |
| OSP Żyraków | 36 | 32 | 41 | 63 | 58 | 56 |
| **Razem** | **50** | **72** | **95** | **161** | **161** | **146** |

Tab.25 Udział w działaniach ratowniczych i akcjach ratowniczych jednostek OSP nie włączonych do ksrg

| Jednostka | Rok 2016 | Rok 2017 | Rok 2018 | Rok 2019 | Rok 2020 | Rok 2021 |
|---|---|---|---|---|---|---|
| OSP Bobrowa | 1 | 2 | 6 | 34 | 22 | 27 |
| OSP Bobrowa Wola | 0 | 2 | 0 | 2 | 2 | 0 |
| OSP Cieszęciny | 0 | 0 | 0 | 0 | 0 | 1 |
| OSP Góra Motyczna | 2 | 0 | 3 | 9 | 12 | 15 |
| OSP Korzeniów | 7 | 2 | 3 | 15 | 2 | 14 |
| OSP Mokre | 0 | 0 | 0 | 5 | 0 | 0 |
| OSP Wiewiórka | 3 | 1 | 1 | 10 | 2 | 1 |
| OSP Wola Wielka | 1 | 0 | 0 | 12 | 5 | 7 |
| OSP Wola Żyrakowska | 3 | 3 | 9 | 17 | 14 | 8 |

| | | | | | | |
|---|---|---|---|---|---|---|
| OSP Zasów | 3 | 4 | 4 | 9 | 5 | 5 |
| **Razem:** | **20** | **14** | **26** | **113** | **64** | **78** |

Ochotnicze straże pożarne (OSP) realizują zadania na rzecz ochrony ludności, ochrony przeciwpożarowej oraz ratownictwa, a także prowadzą na szeroką skalę działania profilaktyczne skierowane głównie do młodzieży.

Podstawowymi celami i zadaniami ochotniczych straży pożarnych wynikającymi m.in. z ich statutów jest prowadzenie działalności mającej na celu zapobieganie pożarom, udział w akcjach ratowniczych przeprowadzanych w czasie pożarów oraz innych zdarzeń niebezpiecznych i klęsk, a także informowanie ludności o istniejących zagrożeniach.

Ochotnicze Straże Pożarne ściśle współdziałają z Komendą Powiatową Państwowej Straży Pożarnej w Dębicy oraz innymi podmiotami i instytucjami w celu zapewnienia bezpieczeństwa obywateli na terenie swego działania - gminy Żyraków i pow. dębickiego.

Przez teren gminy Żyraków przepływa rzeka Wisłoka należąca do dorzecza górnej Wisły, rzeka Grabinianka oraz kilka mniejszych cieków wodnych jak: potok Wiewiórski, Nagoszanka, Bobrowski. W Gminie Żyraków nie występują zbiorniki retencyjne i poldery. Gmina Żyraków od 2016r. posiada ok. 1800 mb lewostronnego obwałowania rzeki Wisłoki w Żyrakowie i Zawierzbiu w trzech odcinkach: 1) Żyraków – Zawierzbie/ dr. powiatowa/; 2) Zawierzbie /Betoniarnia/; 3) Zawierzbie /Poligon/.

Ukształtowanie terenu Gminy powoduje, że jej obszar charakteryzuje się częstym występowaniem powodzi opadowych - najczęściej letnich wezbrań wód, wywołanych intensywnymi bądź długotrwałymi opadami deszczu.

Anomalie pogodowe i występujące w tym podtopienia budynków mieszkalnych i gospodarczych szczególnie w m. Bobrowa, Mokre, Straszęcin, Zasów to główne zagrożenia, brak jest osuwisk.

## IX. Polityka społeczna.

### Pomoc społeczna

Tab.26 Rzeczywista liczba rodzin i osób objętych pomocą społeczną w latach 2016 - 2022

| Rok | Liczba rodzin | Liczba osób w rodzinie | Odsetek osób w stosunku do liczby ludności Gminy Żyraków |
|---|---|---|---|
| 2016 | 431 | 1635 | 11,67% |
| 2017 | 402 | 1458 | 10,33 % |
| 2018 | 355 | 1229 | 8,6 % |
| 2019 | 332 | 1109 | 7,8 % |
| 2020 | 280 | 878 | 6,1 % |
| 2021 | 266 | 769 | 5,4 % |
| 2022 | 270 | 769 | 5,4 % |

Wykres 11. obrazujący powyższą tabelę.

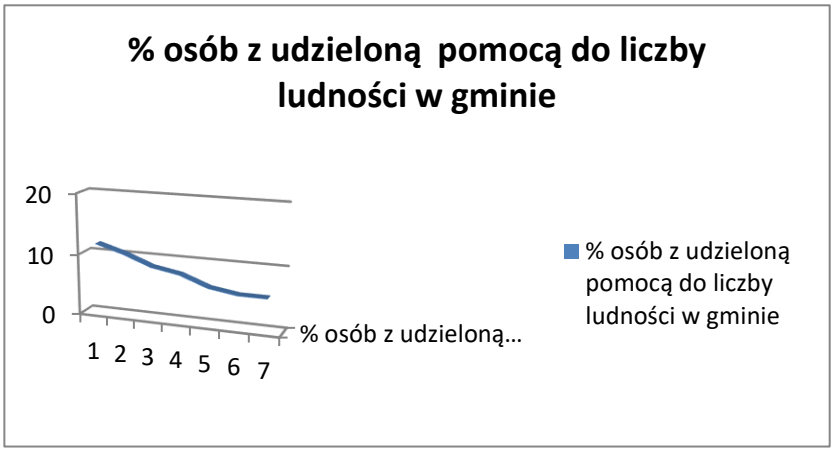


Tab. 27. Zestawienie danych dotyczących pomocy ze względu na występujący problem w latach 2016- do połowy roku 2022.

| Problem/ rok | 2016 | 2017 | 2018 | 2019 | 2020 | 2021 | 2022 |
|---|---|---|---|---|---|---|---|
| UBÓSTWO | **206** | **174** | **136** | **105** | **90** | **56** | **175** |
| SIEROCTWO | **0** | **0** | **0** | **0** | **0** | **0** | **0** |
| BEZDOMNOŚĆ | **3** | **5** | **4** | **5** | **6** | **5** | **3** |
| POTRZEBA OCHRONY MACIERZYŃSTWA | **118** | **100** | **87** | **76** | **61** | **34** | **133** |
| W TYM: | | | | | | | |
| WIELODZIETNOŚĆ | **112** | **79** | **71** | **65** | **61** | **33** | **133** |
| BEZROBOCIE | **151** | **120** | **82** | **74** | **61** | **42** | **63** |
| NIEPEŁNOSPRAWNOŚĆ | **98** | **99** | **96** | **103** | **94** | **67** | **103** |
| DŁUGOTRWAŁA LUB CIĘŻKA CHOROBA | **187** | **176** | **174** | **171** | **137** | **91** | **195** |
| BEZRADNOŚĆ W SPRAWACH OPIEK.-WYCHOWAWCZYCH I PROWADZENIA GOSPODARSTWA DOMOWEGO - OGÓŁEM | **58** | **60** | **49** | **48** | **59** | **37** | **84** |
| W TYM: | | | | | | | |
| RODZINY NIEPEŁNE | **23** | **23** | **18** | **19** | **18** | **11** | **21** |
| RODZINY WIELODZIETNE | **18** | **14** | **11** | **8** | **10** | **4** | **63** |
| PRZEMOC W RODZINIE | **4** | **3** | **5** | **8** | **4** | **1** | **0** |
| POTRZEBA OCHRONY OFIAR HANDLU LUDŹMI | **0** | **0** | **0** | **0** | **0** | **0** | **0** |
| ALKOHOLIZM | **7** | **9** | **7** | **8** | **6** | **3** | **5** |
| NARKOMANIA | **0** | **0** | **0** | **0** | **0** | **0** | **0** |

| | | | | | | | |
|---|---|---|---|---|---|---|---|
| TRUDNOŚCI W PRZYSTOSOWANIU DO ŻYCIA PO ZWOLNIENIU Z ZAKŁADU KARNEGO | **1** | **2** | **2** | **0** | **0** | **3** | **0** |
| TRUDNOŚCI W INTEGRACJI OSÓB, KTÓRE OTRZYMAŁY STATUS UCHODŹCY LUB OCHRONĘ UZUPEŁNIAJĄCĄ | **0** | **0** | **0** | **0** | **0** | **0** | **0** |
| ZDARZENIE LOSOWE | **6** | **3** | **2** | **10** | **1** | **1** | **2** |
| SYTUACJA KRYZYSOWA | **0** | **0** | **0** | **0** | **0** | **0** | **0** |
| KLĘSKA ŻYWIOŁOWA LUB EKOLOGICZNA | **0** | **0** | **0** | **12** | **0** | **0** | **0** |

Wykres 12 . Pomoc w latach 2016-2022 ze względu na 5 pierwszych problemów.

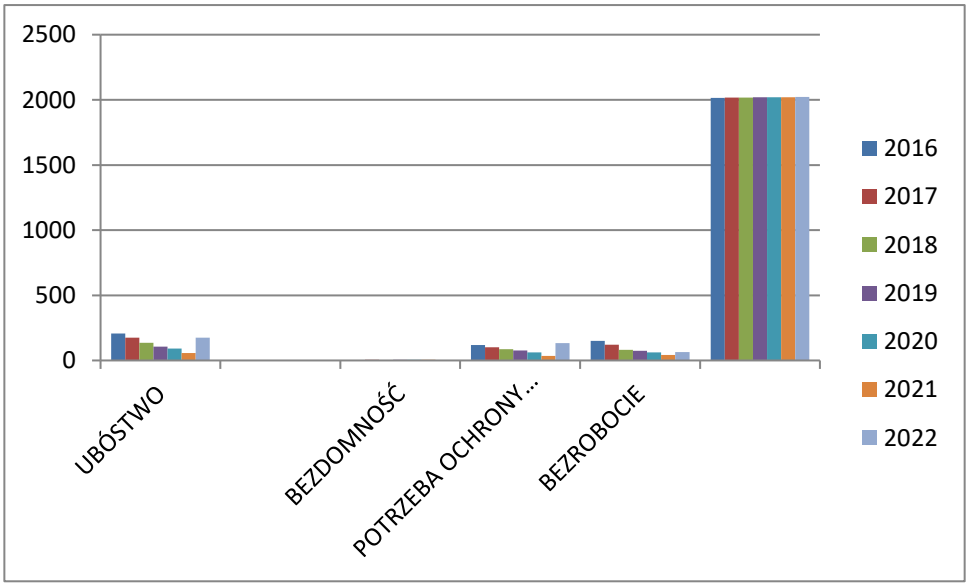


Wykres 13 . Najczęściej występujące problemy w rodzinach zamieszkałych w gminie w latach 2016-2022r.

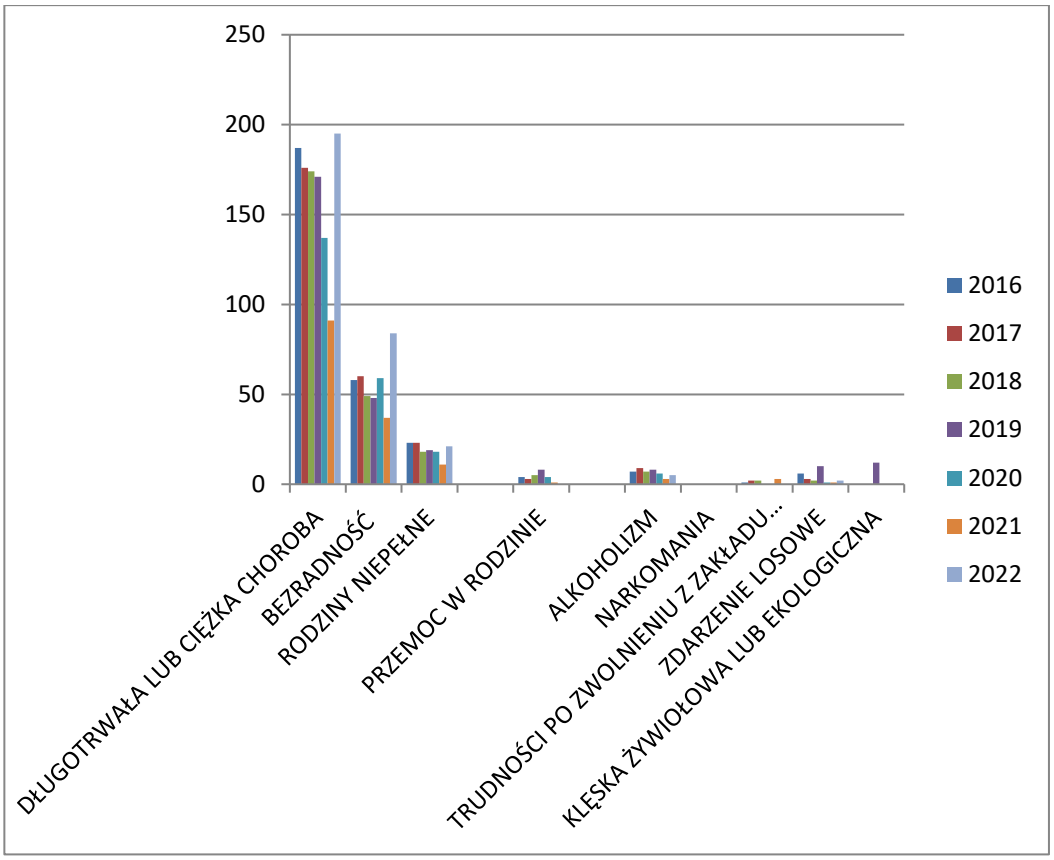


Tab. 28. Ilość udzielonej pomocy ogółem na przestrzeni lat 2016-2022

| | 2016 | 2017 | 2018 | 2019 | 2020 | 2021 | 2022 |
|---|---|---|---|---|---|---|---|
| Ilość osób korzystających długotrwale z pomocy | 601 | 506 | 440 | 392 | 337 | 290 | 235 |
| Ogółem osoby korzystające z pomocy | 966 | 848 | 708 | 672 | 541 | 498 | 540 |

Wykres nr. 14. Zobrazowanie tabeli nr.28.

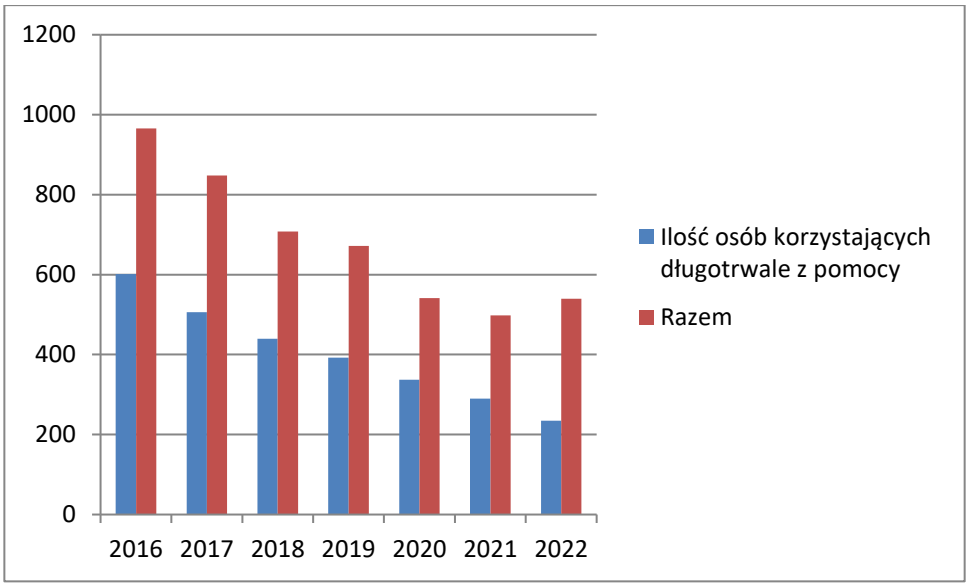


## Ochrona zdrowia

**Gminny Samodzielny Publiczny Zakład Opieki Zdrowotnej w Żyrakowie- stan aktualny 2022.**

I. Świadczenia zdrowotne udzielane są w następujących obiektach :

1. Żyraków 156 a – Podstawowa Opieka Zdrowotna
2. Żyraków 138 C – Gabinety Rehabilitacji
3. Straszęcin 233 - Gabinety Rehabilitacji

**Podstawowa Opieka Zdrowotna**

*W ramach POZ funkcjonują* :

- Poradnia Lekarza POZ
- Poradnia dla Kobiet
- Poradnia pielęgniarki środowiskowo-rodzinnej
- Poradnia położnej środowiskowo-rodzinnej
- Poradnia pielęgniarki praktyki
- Poradnia pielęgniarki w środowisku nauczania

**Gabinety Rehabilitacyjne**

*W Gabinetach Rehabilitacji funkcjonują* :

- Gabinety hydroterapii
- Gabinety do światłolecznictwa
- Gabinety do masażu ręcznego i mechanicznego
- Gabinety elektrofonoforezy, elektrodiagnostyki i laseroterapii, jonoforezy
- Gabinety elektroterapii, elektrodiagnostyki i laseroterapii
- Gabinety magnetoterapii
- Sala ćwiczeń i kinezyterapii

**Sekcja Administracyjno-gospodarcza**

– Księgowość
– Pracownicy obsługi gospodarczej.

**Statystyka medyczna w okresie 2016 – 2021**

**Tab. 29. Liczba pacjentów wg stanu na 31 grudzień**

| | 2016 | 2017 | 2018 | 2019 | 2020 | 2021 |
|---|---|---|---|---|---|---|
| Liczba pacjentów lekarza POZ | 3782 | 4 009 | 4 231 | 4 485 | 4631 | 4 826 |
| Liczba pacjentów położnej | 3642 | 3 678 | 3 684 | 3 613 | 3 572 | 3 763 |
| Liczba pacjentów pielęgniarki środowisko wo-rodzinnej | 3661 | 3 852 | 4 044 | 4 277 | 4 424 | 4 627 |
| Liczba pacjentów medycyny szkolnej | 566 | 562 | 551 | 551 | 473 | 476 |

**Tab. 30 .Udzielone porady**

| | **2016** | **2017** | **2018** | **2019** | **2020** | **2021** |
|---|---|---|---|---|---|---|
| Poradnia lekarza POZ | 18 463 | 19 579 | 21 243 | 22 254 | 20 944 | 24 602 |
| Poradnia ginekologicz no-położnicza | 1 996 | 1 978 | 1 966 | 1 831 | 1 387 | 1 673 |
| Świadczenia pielęgniarki szkolnej | 4 542 | 3 267 | 7 059 | 7 382 | 6 099 | 1 119 |
| Świadczenia położnej środowiskow o-rodzinnej | 548 | 525 | 418 | 466 | 351 | 374 |
| Świadczenia pielęgniarki POZ | 3 413 | 6 815 | 3 316 | 3 231 | 1 915 | 1 374 |

**Tab.31. Świadczenie w Rehabilitacji**

| | 2016 | 2017 | 2018 | 2019 | 2020 | 2021 |
|---|---|---|---|---|---|---|
| Ilość wykonana – świadczenia rehabilitacyjne | 96 823 | 40 751 | 73 424 | 54 040 | 50 629 | 69 466 |
| W tym:<br>- Rehabilitacja Straszęcin<br><br>- Rehabilitacja Żyraków | 51 857<br><br>44 965 | 38 137<br><br>32 614 | 41 472<br><br>31 952 | 29 385<br><br>24 655 | 28 252<br><br>22 377 | 35 988<br><br>33 478 |
| Ilość wykonana dla osób ze znacznym stopniem niepełnosprawności | | | 17 024 pkt | 9 216 | 18 720 | 15 675 |
| W tym:<br>- Rehabilitacja Straszęcin<br><br>- Rehabilitacja Żyraków | | | 6 638<br><br>10 386 | 6 599<br><br>2 617 | 14 240<br><br>4 480 | 7 457<br><br>8 218 |

**Dostępność**

1.Świadczenia z zakresu Podstawowej Opieki Zdrowotnej udzielane są w dni robocze w godzinach
od 8 :00 do 18:00
2. Świadczenia z zakresu Ambulatoryjnej Opieki Specjalistycznej udzielane są w dniach :
poniedziałek 7:30 - 11:30
środa 13:30 - 18:00
czwartek 13:30 - 18:00

3. Świadczenia z zakresu Rehabilitacji leczniczej udzielane są w dni robocze w godzinach
8:00 – 18:00
4. Pobieranie materiału do badań diagnostycznych :
Wtorek 7:00 – 9:00
Czwartek 7:00 – 9:00

GSP ZOZ Żyraków nie posiada w swoich strukturach zespołu ratownictwa medycznego.

W roku 2022 liczba pacjentów nie uległa istotnej zmianie. Świadczenia medyczne są realizowane zgodnie z zawartymi umowami z NFZ.

**Gospodarka mieszkaniowa**

Gmina Żyraków realizuje zadanie własne polegające na zaspokajaniu potrzeb mieszkaniowych społeczności lokalnej w ramach posiadanego zasobu mieszkaniowego. Wieloletni program gospodarowania mieszkaniowym zasobem Gminy Żyraków na lata 2020-2025 określa zasady oraz cele prowadzonej przez gminę polityki mieszkaniowej.

Mieszkaniowy zasób Gminy obejmuje 10 lokali mieszkalnych mieszczących się w budynkach stanowiących własność Gminy Żyraków o łącznej powierzchni 521,40 $m^2$, w tym 6 lokali położonych w obiektach szkolnych, trwałym zarządzie szkół (tabela 1). Gmina Żyraków nie posiada w zasobie lokali socjalnych. W zasobie mieszkaniowym Gminy znajdują się mieszkania o różnym stanie technicznym, zależnym od wieku budynków oraz wyposażenia w instalacje wewnętrzne (tabela 2). Sposób wykorzystania zasobów mieszkaniowych przedstawia tabela 3.

Tabela 32. Zasoby mieszkaniowe Gminy Żyraków w latach 2016 - 2022

| | 2016 | 2017 | 2018 | 2019 | 2020 | 2021 | 2022 |
|---|---|---|---|---|---|---|---|
| Powierzchnia [$m^2$] | 823 | 823 | 823 | 823 | 521,4 | 521,4 | 521,4 |
| Ilość mieszkań | 16 | 16 | 16 | 16 | 10 | 10 | 10 |
| Mieszkania w budynkach niemieszkalnych | 15 | 15 | 15 | 15 | 9 | 9 | 9 |
| szkoły | 13 | 13 | 13 | 13 | 6 | 6 | 6 |
| inne | 2 | 2 | 2 | 2 | 3 | 3 | 3 |
| Mieszkania w budynkach mieszkalnych | 1 | 1 | 1 | 1 | 1 | 1 | 1 |

Tabela 33. Stan techniczny mieszkań w zasobie

| | 2016 | 2017 | 2018 | 2019 | 2020 | 2021 | 2022 |
|---|---|---|---|---|---|---|---|
| Instalacje wewnętrzne | | | | | | | |
| elektryczna | 16 | 16 | 16 | 16 | 10 | 10 | 10 |
| wodociągowa | 16 | 16 | 16 | 16 | 10 | 10 | 10 |
| kanalizacyjna | 16 | 16 | 16 | 16 | 10 | 10 | 10 |
| gazowa | 16 | 16 | 16 | 16 | 10 | 10 | 10 |
| grzewcza | 16 | 16 | 16 | 16 | 10 | 10 | 10 |
| Stan techniczny lokalu mieszkalnego | | | | | | | |
| -lokale w dobrym stanie technicznym | 14 | 14 | 14 | 14 | 10 | 10 | 10 |
| -lokalne nie nadające się do zamieszkania | 2 | 2 | 2 | 2 | 0 | 0 | 0 |

Tabela 34. Wykorzystanie zasobu mieszkaniowego Gminy Żyraków

| | 2016 | 2017 | 2018 | 2019 | 2020 | 2021 | 2022 |
|---|---|---|---|---|---|---|---|

| | | | | | | | |
|---|---|---|---|---|---|---|---|
| Mieszkania zamieszkałe | 9 | 8 | 5 | 5 | 6 | 6 | 7 |
| Mieszkania niezamieszkałe - pustostany | 2 | 3 | 4 | 4 | 4 | 4 | 3 |
| Mieszkania wykorzystywane na cele niemieszkalne | 5 | 5 | 7 | 7 | 0 | 0 | 0 |

Na koniec 2021 roku, na terenie gminy Żyraków znajdowało się 3906 budynków mieszkalnych. W odniesieniu do roku 2016 ich ilość wzrosła o 449 budynki.
Gmina Żyraków w latach 2016 – 2021 przekazała (sprzedała) 1,2444 ha niezabudowanych gruntów, przeznaczonych pod zabudowę mieszkaniową jednorodzinną.

## X. Edukacja i wychowanie

### 1. Sieć placówek oświatowych

**2016/17**

- Przedszkola

| **przedszkole** | **liczba dzieci** | **liczba oddziałów** | **żywienie** | **czas pracy** |
|---|---|---|---|---|
| Bobrowa | 64 | 3 | pełne | $7 - 15^{30}$ |
| Nagoszyn | 46 | 2 | niepełne | 7 - 15 |
| Nagoszyn Wola | 19 | 1 | niepełne | 8-13 |
| Straszęcin | 109 | 5 | pełne | $6^{30} – 16^{00}$ |
| Żyraków | 65 | 3 | pełne | $6^{45} - 15^{45}$ |

- Oddziały przedszkolne w szkołach podstawowych

| oddział | liczba dzieci | liczba oddziałów | organizacja |
|---|---|---|---|
| Góra Mot. | 17 | 1 | 5-godzinne; dzieci 6-letnie i młodsze |
| Korzeniów | 37 | 2 | 5-godzinne; dzieci 6-letnie i młodsze |
| Mokre | 16 | 1 | 5-godzinne; dzieci 6-letnie i młodsze |
| Wiewiórka | 21 | 1 | 5-godzinne; dzieci 6-letnie i młodsze |
| Wola W. | 17 | 1 | 5-godzinne; dzieci 6-letnie i młodsze |
| Zasów | 28 | 2 | 5-godzinne; dzieci 6-letnie i młodsze |

- Szkoły podstawowe

| szkoła | liczba klas/oddziałów | Liczba uczniów | | | | | | |
|---|---|---|---|---|---|---|---|---|
| | | ogółem | w tym w klasie | | | | | |
| | | | I | II | III | IV | V | VI |
| Bobrowa | 7 | 109 | 11 | 35 | 15 | 10 | 19 | 19 |
| Góra Mot. | 6 | 61 | 4 | 15 | 11 | 12 | 6 | 13 |
| Korzeniów | 6 | 61 | 5 | 7 | 12 | 12 | 11 | 14 |
| Mokre | 5 | 37 | 10 | 0 | 8 | 7 | 4 | 8 |
| Nagoszyn | 6 | 85 | 0 | 27 | 21 | 13 | 6 | 18 |
| Straszęcin | 8 | 144 | 11 | 34 | 35 | 21 | 25 | 18 |
| Wiewiórka | 6 | 66 | 14 | 13 | 9 | 7 | 11 | 11 |
| Wola W. | 5 | 42 | 0 | 9 | 9 | 10 | 6 | 12 |
| Zasów | 6 | 63 | 8 | 9 | 9 | 14 | 9 | 14 |
| Żyraków | 9 | 132 | 10 | 26 | 30 | 20 | 30 | 16 |

- Gimnazja

| gimnazjum | liczba oddziałów | liczba uczniów | | | |
|---|---|---|---|---|---|
| | | ogółem | w tym w klasie | | |
| | | | I | II | III |
| Bobrowa | 3 | 63 | 23 | 20 | 20 |
| Góra Mot. | 3 | 25 | 10 | 8 | 7 |
| Korzeniów | 3 | 33 | 11 | 10 | 12 |
| Nagoszyn | 3 | 47 | 17 | 13 | 17 |
| Straszęcin | 4 | 86 | 34 | 27 | 25 |
| Wiewiórka | 3 | 40 | 9 | 15 | 16 |
| Zasów | 3 | 48 | 14 | 19 | 15 |
| Żyraków | 3 | 64 | 27 | 15 | 22 |

**2017/18**

- Przedszkola

| przedszkole | liczba dzieci | liczba oddziałów | żywienie | czas pracy |
|---|---|---|---|---|
| Bobrowa | 65 | 3 | pełne | $7 - 15^{30}$ |
| Nagoszyn | 43 | 2 | niepełne | 7 - 15 |
| Nagoszyn Wola | 17 | 1 | niepełne | 8-13 |
| Straszęcin | 104 | 5 | pełne | $6^{30} – 16^{00}$ |
| Żyraków | 65 | 3 | pełne | $6^{45} - 16^{00}$ |

- Oddziały przedszkolne w szkołach podstawowych

| oddział | liczba dzieci | liczba oddziałów | organizacja |
|---|---|---|---|
| Góra Mot. | 19 | 1 | 5-godzinne; dzieci 6-letnie i młodsze |
| Korzeniów | 37 | 2 | 5-godzinne; dzieci 6-letnie i młodsze |
| Mokre | 16 | 1 | 5-godzinne; dzieci 6-letnie i młodsze |
| Wiewiórka | 14 | 1 | 5-godzinne; dzieci 6-letnie i młodsze |
| Wola W. | 21 | 2 | 5-godzinne; dzieci 6-letnie i młodsze |
| Zasów | 34 | 2 | 5-godzinne; dzieci 6-letnie i młodsze |

- Szkoły podstawowe z klasami gimnazjum

| szkoła | liczba klas w szk. podst. | liczba uczniów | | | | | | | | | | |
|---|---|---|---|---|---|---|---|---|---|---|---|---|
| | | ogółem w szk. podst. | w tym w klasie | | | | | | | ogółem w gimn. | w tym w klasie | |
| | | | I | II | III | IV | V | VI | VII | | II | III |
| Bobrowa | 8 | 121 | 13 | 11 | 35 | 14 | 11 | 19 | 18 | 43 | 23 | 20 |
| Góra Mot. | 6 | 69 | 12 | 0 | 15 | 11 | 12 | 5 | 14 | 17 | 9 | 8 |

| | | | | | | | | | | | | |
|---|---|---|---|---|---|---|---|---|---|---|---|---|
| Korzeniów | 7 | 67 | 6 | 5 | 7 | 12 | 12 | 11 | 14 | 21 | 11 | 10 |
| Mokre | 6 | 41 | 5 | 10 | 0 | 8 | 7 | 4 | 7 | 0 | 0 | 0 |
| Nagoszyn | 7 | 101 | 16 | 0 | 27 | 21 | 13 | 6 | 18 | 30 | 17 | 13 |
| Straszęcin | 10 | 180 | 31 | 11 | 35 | 35 | 24 | 27 | 17 | 62 | 35 (2 oddz.) | 27 |
| Wiewiórka | 7 | 70 | 6 | 14 | 13 | 8 | 17 | 11 | 11 | 24 | 9 | 15 |
| Wola W. | 6 | 46 | 6 | 0 | 9 | 6 | 8 | 6 | 11 | 0 | 0 | 0 |
| Zasów | 7 | 70 | 8 | 8 | 9 | 9 | 14 | 6 | 14 | 33 | 14 | 19 |
| Żyraków | 10 | 159 | 24 | 13 | 25 | 30 | 20 | 30 | 17 | 43 | 28 | 15 |

**2018/19**

- Przedszkola

| przedszkole | liczba dzieci | liczba oddziałów | żywienie | czas pracy |
|---|---|---|---|---|
| Bobrowa | 57 | 3 | pełne | $7^{00}$ - $15^{30}$ |
| Nagoszyn | 64 | 3 | pełne | $7^{00}$ - $15^{00}$ |
| Straszęcin | 105 | 5 | pełne | $6^{30}$ – $16^{00}$ |
| Żyraków | 64 | 3 | pełne | $6^{45}$ - $15^{45}$ |

- Oddziały przedszkolne w szkołach podstawowych

| oddział | liczba dzieci (do VIII/od IX) | liczba oddziałów | organizacja |
|---|---|---|---|
| Góra Mot. | 17 | 1 | 5-godzinne; dzieci 6-letnie i młodsze |
| Korzeniów | 39 | 2 | 5-godzinne; dzieci 6-letnie i młodsze |
| Mokre | 16 | 1 | 5-godzinne; dzieci 6-letnie i młodsze |

| | | | |
|---|---|---|---|
| Wiewiórka | 15 | 1 | 5-godzinne; dzieci 6-letnie i młodsze |
| Wola W. | 29 | 2 | 5-godzinne; dzieci 6-letnie i młodsze |
| Zasów | 31 | 2 | 5-godzinne; dzieci 6-letnie i młodsze |

- Szkoły podstawowe

| szkoła | średnia roczna liczba: | | | | | | | | | | |
|---|---|---|---|---|---|---|---|---|---|---|---|
| | uczniów | oddziałów (zmiana od września) | uczniów w klasie (oddziale) | | | | | | | | |
| | | | I | II | III | IV | V | VI | VII | VIII | $III_{gimn.}$ |
| Bobrowa | 165 | 10 | 22 | 11 | 12 | 34 | 14 | 12 | 19 | 18 | 23 |
| Góra M. | 88 | 8 | 12 | 12 | 0 | 15 | 10 | 11 | 5 | 14 | 9 |
| Korzeniów | 88 | 9 | 6 | 6 | 6 | 7 | 13 | 13 | 11 | 15 | 11 |
| Mokre | 45 | 7 | 5 | 4 | 10 | 0 | 6 | 7 | 4 | 7 | 0 |
| Nagoszyn | 133 | 9 | 12 | 16 | 0 | 31 | 20 | 13 | 7 | 17 | 17 |
| Straszęcin | 224 | 13 | 21 | 31 | 11 | 33 | 35 | 25 | 25 | 18 | 35 |
| Wiewiórka | 87 | 9 | 8 | 6 | 14 | 13 | 8 | 7 | 11 | 11 | 9 |
| Wola W. | 58 | 7 | 9 | 6 | 0 | 9 | 7 | 9 | 7 | 11 | 0 |
| Zasów | 89 | 9 | 9 | 7 | 9 | 8 | 8 | 12 | 8 | 14 | 14 |
| Żyraków | 204 | 11 | 23 | 24 | 12 | 24 | 27 | 20 | 29 | 17 | 28 |

**2019/20**

- Przedszkola

| przedszkole | liczba oddziałów | liczba dzieci | żywienie | czas pracy |
|---|---|---|---|---|
| Bobrowa | 3 | 56 | pełne | $6^{30}$-$15^{30}$ |
| Nagoszyn | 3 | 63 | pełne | 7 - 16 |
| Straszęcin | 5 | 115 | pełne | $6^{30}$- 16 |
| Żyraków | 3 | 64 | pełne | $6^{45}$ - $15^{45}$ |

- Oddziały przedszkolne w szkołach podstawowych

| oddział | liczba dzieci | liczba oddziałów | organizacja |
|---|---|---|---|
| Góra Mot. | 15 | 1 | 5-godzinne; dzieci 6-letnie i młodsze |
| Korzeniów | 32 | 2 | 5-godzinne; dzieci 6-letnie i młodsze |
| Mokre | 15 | 1 | 5-godzinne; dzieci 6-letnie i młodsze |
| Wiewiórka | 14 | 1 | 5-godzinne; dzieci 6-letnie i młodsze |
| Wola W. | 31 | 2 | 5-godzinne; dzieci 6-letnie i młodsze |
| Zasów | 34 | 2 | 5-godzinne; dzieci 6-letnie i młodsze |

- Szkoły podstawowe

| szkoła podstaw. | liczba oddzia-łów | liczba uczniów ogółem | I | II | III | IV | V | VI | VII | VIII |
|---|---|---|---|---|---|---|---|---|---|---|
| Bobrowa | 9 | 145 | 19 | 22 | 11 | 12 | 35 | 15 | 12 | 19 |
| Góra M. | 7 | 82 | 14 | 12 | 12 | 0 | 17 | 10 | 11 | 6 |
| Korzeniów | 9 | 78 | 16 | 6 | 6 | 8 | 6 | 13 | 14 | 9 |
| Mokre | 7 | 47 | 5 | 4 | 4 | 10 | 0 | 7 | 7 | 4 |
| Nagoszyn | 8 | 116 | 17 | 12 | 16 | 0 | 31 | 20 | 13 | 7 |
| Straszęcin | 11 | 203 | 23 | 20 | 31 | 9 | 35 | 34 | 26 | 25 |
| Wiewiórka | 7 | 76 | 11 | 8 | 6 | 14 | 12 | 7 | 8 | 10 |
| Wola W. | 7 | 53 | 7 | 9 | 6 | 0 | 8 | 7 | 9 | 7 |
| Zasów | 8 | 74 | 13 | 9 | 7 | 9 | 8 | 8 | 12 | 8 |
| Żyraków | 10 | 185 | 22 | 24 | 24 | 13 | 25 | 27 | 20 | 30 |

2020/21

- Przedszkola

| przedszkole | liczba dzieci | liczba oddziałów | żywienie | czas pracy |
|---|---|---|---|---|
| Bobrowa | 57 | 3 | pełne | $7^{00}$ - $15^{30}$ |
| Nagoszyn | 68 | 3 | pełne | $7^{00}$ - $15^{00}$ |
| Straszęcin | 108 | 5 | pełne | $6^{30}$ – $16^{00}$ |
| Żyraków | 62 | 3 | pełne | $6^{45}$ - $15^{45}$ |

- Oddziały przedszkolne w szkołach podstawowych

| oddział | liczba dzieci | liczba oddziałów | organizacja |
|---|---|---|---|
| Góra Mot. | 14 | 1 | 5-godzinne; dzieci 6-letnie i młodsze |
| Korzeniów | 36 | 2 | 5-godzinne; dzieci 6-letnie i młodsze |
| Mokre | 14 | 1 | 5-godzinne; dzieci 6-letnie i młodsze |
| Wiewiórka | 19 | 1 | 5-godzinne; dzieci 6-letnie i młodsze |
| Wola W. | 30 | 2 | 5-godzinne; dzieci 6-letnie i młodsze |
| Zasów | 43 | 2 | 5-godzinne; dzieci 6-letnie i młodsze |

- Szkoły podstawowe

| szkoła | uczniów | oddziałów (zmiana od września) | I | II | III | IV | V | VI | VII | VIII |
|---|---|---|---|---|---|---|---|---|---|---|
| Bobrowa | 146 | 9 | 20 | 19 | 22 | 11 | 12 | 35 | 15 | 12 |
| Góra M. | 84 | 7 | 9 | 15 | 12 | 11 | 0 | 16 | 10 | 11 |
| Korzeniów | 76 | 8 | 6 | 16 | 6 | 6 | 7 | 7 | 13 | 15 |
| Mokre | 44 | 7 | 6 | 5 | 5 | 4 | 10 | 0 | 7 | 7 |

| | | | | | | | | | | |
|---|---|---|---|---|---|---|---|---|---|---|
| Nagoszyn | 130 | 8 | 20 | 19 | 12 | 15 | 0 | 31 | 20 | 13 |
| Straszęcin | 215 | 12 | 38 | 25 | 19 | 30 | 11 | 33 | 34 | 25 |
| Wiewiórka | 66 | 7 | 0 | 11 | 8 | 6 | 14 | 13 | 6 | 8 |
| Wola W. | 56 | 7 | 10 | 7 | 9 | 6 | 0 | 8 | 7 | 9 |
| Zasów | 78 | 8 | 12 | 13 | 9 | 7 | 9 | 8 | 8 | 12 |
| Żyraków | 169 | 9 | 15 | 20 | 25 | 23 | 13 | 25 | 28 | 20 |

**2021/22**

- Przedszkola

| przedszkole | liczba dzieci | liczba oddziałów | żywienie | czas pracy |
|---|---|---|---|---|
| Bobrowa | 61 | 3 | pełne | $6^{30}$ - $15^{30}$ |
| Nagoszyn | 66 | 3 | pełne | $7^{45}$ - $15^{15}$ |
| Straszęcin | 110 | 5 | pełne | $6^{30}$ – $16^{00}$ |
| Żyraków | 85 | 4 | pełne | $6^{45}$ - $15^{45}$ |
| **suma** | **322** | **15** | | |

- Oddziały przedszkolne w szkołach podstawowych

| oddział | liczba dzieci | liczba oddziałów | organizacja |
|---|---|---|---|
| Góra Mot. | 13 | 1 | 5-godzinne; dzieci 6-letnie i młodsze |
| Korzeniów | 37 | 2 | 5-godzinne; dzieci 6-letnie i młodsze |
| Mokre | 21 | 1 | 5-godzinne; dzieci 6-letnie i młodsze |
| Wiewiórka | 25 | 1 | 5-godzinne; dzieci 6-letnie i młodsze |
| Wola W. | 29 | 2 | 5-godzinne; dzieci 6-letnie i młodsze |
| Zasów | 43 | 2 | 5-godzinne; dzieci 6-letnie i młodsze |
| **suma** | **168** | **9** | |

- Szkoły podstawowe

| szkoła | uczniów | oddziałów | I | II | III | IV | V | VI | VII | VIII |
|---|---|---|---|---|---|---|---|---|---|---|
| Bobrowa | 156 | 9 | 23 | 19 | 19 | 23 | 11 | 13 | 34 | 14 |
| Góra M. | 92 | 7 | 15 | 9 | 17 | 11 | 13 | nie ma | 16 | 11 |
| Korzeniów | 73 | 8 | 7 | 7 | 18 | 6 | 7 | 7 | 7 | 14 |
| Mokre | 42 | 7 | 5 | 6 | 5 | 5 | 4 | 10 | nie ma | 7 |
| Nagoszyn | 133 | 8 | 15 | 21 | 19 | 12 | 15 | nie ma | 31 | 20 |
| Straszęcin | 215 | 12 | 23 | 37 | 26 | 22 | 29 | 11 | 33 | 34 |
| Wiewiórka | 69 | 7 | 9 | nie ma | 11 | 8 | 6 | 14 | 14 | 7 |
| Wola W. | 60 | 7 | 13 | 10 | 7 | 9 | 6 | nie ma | 8 | 7 |
| Zasów | 81 | 8 | 15 | 11 | 13 | 9 | 7 | 9 | 9 | 8 |
| Żyraków | 167 | 9 | 18 | 12 | 21 | 26 | 24 | 14 | 24 | 28 |

**Tab. 35. Wyniki uzyskane w egzaminach zewnętrznych**

**2016/17** Wyniki egzaminu gimnazjalnego (nie było sprawdzianu na zakończenie nauki w klasie szóstej szkoły podstawowej – skutek tzw. „reformy" oświaty)

| Gimnazjum liczba zdających standard A | część humanistyczna | | | | część matematyczno - przyrodnicza | | | | języki obce | | | | | | | |
|---|---|---|---|---|---|---|---|---|---|---|---|---|---|---|---|---|
| | język polski | | historia i wiedza o społeczeństwie | | matematyka | | przedmioty przyrodnicze | | angielski | | | | niemiecki podst. | | | |
| | | | | | | | | | poziom podstawowy (liczba zdających) | | poziom rozszerzony | | poziom podstawowy (liczba zdających) | | poziom rozszerzony | |
| | 32 p. | 100% | 32 p. | 100% | 29 p. | 100% | 28 p. | 100% | 40 p. | 100% | 40 p. | 100% | 40 p. | 100% | 40 p. | 100% |
| Bobrowa 20 | 23,0 | 72,0 | 21,3 | 66,6 | 15,8 | 54,3 | 16,4 | 58,6 | 23,8 (12) | 59,4 | 16,9 | 42,3 | 18,1 (8) | 45,3 | - | - |
| *stanin* | 6 wyżej średni | | 7 | | 7 | | 7 | | 4 | | nie ustala się | | 4 | | nie ustala się | |
| Góra Mot. 7 | 22,1 | 69,2 | 19,6 | 61,2 | 11,7 | 40,4 | 14,6 | 52,0 | 21,7 (6) | 54,2 | 15,0 | 37,5 | 29,0 (1) | 72,5 | 14,0 | 35,0 |
| *stanin* | 5 | | 6 | | 4 | | 5 | | 3 | | nie ustala się | | nie ustala się | | nie ustala się | |
| Korzeniów 12 | 22,3 | 69,5 | 18,0 | 56,3 | 15,6 | 53,7 | 16,9 | 60,4 | 22,7 | 56,7 | 14,0 | 35,0 | - | - | - | - |
| *stanin* | 5 | | 5 | | 6 | | 7 | | 4 | | nie ustala się | | - | | nie ustala się | |
| Nagoszyn 16 | 19,3 | 60,2 | 20,4 | 63,9 | 10,9 | 37,7 | 13,8 | 49,3 | 26,2 (12) | 65,4 | 11,6 | 29,0 | 19,5 (4) | 48,8 | - | |
| *stanin* | 3 | | 7 | | 4 | | 5 | | 5 | | nie ustala się | | nie ustala się | | nie ustala się | |
| Straszęcin 25 | 20,2 | 63,0 | 18,1 | 56,6 | 14,4 | 49,5 | 15,0 | 53,7 | 26,1 (25) | 65,2 | 19,4 | 48,4 | - | - | = | - |
| *stanin* | 4 | | 5 | | 6 | | 6 | | 5 | | nie ustala się | | nie ustala się | | nie ustala się | |
| Wiewiórka 15 | 21,2 | 66,3 | 20,9 | 65,4 | 14,8 | 51,0 | 16,1 | 57,6 | 29,0 (15) | 74,7 | 17,3 | 43,3 | - | - | - | - |
| *stanin* | 4 | | 7 | | 6 | | 7 | | 7 | | nie ustala się | | nie ustala się | | nie ustala się | |
| Zasów 15 | 21,1 | 66,0 | 15,7 | 49,0 | 17,4 | 60,0 | 14,5 | 51,9 | 21,5 (14) | 53,8 | 16,7 | 41,8 | 22,0 (1) | 55,0 | - | - |
| *stanin* | 4 | | 3 | | 8 | | 5 | | 3 | | nie ustala się | | nie ustala się | | nie ustala się | |
| Żyraków 21 | 23,0 | 71,9 | 21,7 | 67,8 | 13,6 | 47,0 | 15,0 | 53,4 | 26,6 (20) | 66,5 | 17,7 | 44,2 | 39,0 (1) | 97,5 | 38,0 | 95,0 |
| *stanin* | 6 | | 7 | | 6 | | 6 | | 5 | | nie ustala się | | nie ustala się | | nie ustala się | |
| gmina | 21,5 | 67,1 | 19,6 | 61,2 | 14,4 | 49,7 | 15,3 | 54,6 | 25,3 | 63,3 | 16,7 | 41,6 | 20,9 | 52,2 | 26,0 | 65,0 |
| *stanin* | 5 | | 6 | | 6 | | 6 | | 5 | | nie ustala się | | 5 | | nie ustala się | |
| powiat | 23,0 | 71,8 | 19,7 | 61,7 | 15,1 | 52,1 | 15,1 | 54,1 | 27,5 | 68,9 | 19,6 | 48,9 | 21,1 | 52,8 | 19,4 | 48,4 |
| wojew. | 22,7 | 70,8 | 19,3 | 60,2 | 14,2 | 49,1 | 14,9 | 53,3 | 26,3 | 65,8 | 18,6 | 46,5 | 21,2 | 53,0 | 17,1 | 42,7 |

4. **Wyniki kształcenia.** Egzamin gimnazjalny 2018:

| Gimnazjum | część humanistyczna | | | | część matematyczno - przyrodnicza | | | | języki obce | | | | | | | |
|---|---|---|---|---|---|---|---|---|---|---|---|---|---|---|---|---|
| liczba zdających standard A | język polski | | historia i wiedza o społeczeń. | | matematyka | | przedmioty przyrodnicze | | angielski | | | | niemiecki podst. | | | |
| | | | | | | | | | poziom podstawowy | | poziom rozszerzony | | poziom podstawowy | | poziom rozszerzony | |
| | 32 p. | 100% | 32 p. | 100% | 29 p. | 100% | 28 p. | 100% | 40 p. | 100% | 40 p. | 100% | 40 p. | 100% | 40 p. | 100% |
| **Bobrowa** 20 | 22,1 | 69,1 | 19,8 | 61,7 | 18,7 | 64,5 | 17,0 | 60,5 | $31,6_7$ | 78,9 | $24,4_7$ | 61,1 | $18,2_{13}$ | 45,6 | - | - |
| *stanin* | 6 | | 6 | | 8 | | 7 | | 7 | | nie ustala się | | 5 | | - | |
| **Góra Mot.**8 | 22,9 | 71,5 | 20,5 | 64,1 | 17,1 | 59,1 | 19,1 | 68,3 | 28,0 (6) | 70,0 | 20,6 | 51,6 | - | - | - | - |
| *stanin* | 6 | | 7 | | 7 | | 8 | | 6 | | nie ustala się | | | | - | |
| **Korzeniów** 10 | 23,1 | 72,2 | 21,0 | 65,6 | 18,5 | 63,8 | 19,0 | 67,9 | 28,7 | 71,8 | 21,2 | 53,0 | - | - | - | - |
| *stanin* | 6 | | 7 | | 8 | | 8 | | 6 | | nie ustala się | | - | | - | |
| **Nagoszyn** 13 | 22,5 | 70,2 | 23,0 | 71,9 | 14,5 | 50,1 | 17,1 | 61,0 | 24,7 | 61,7 | 15,8 | 39,6 | - | - | - | |
| *stanin* | 6 | | 8 | | 5 | | 7 | | 6 | | nie ustala się | | | | | |
| **Straszęcin** 27 | 20,9 | 65,4 | 18,4 | 57,5 | 14,0 | 48,1 | 15,7 | 56,0 | 24,6 | 61,5 | 16,2 | 40,6 | - | - | - | - |
| *stanin* | 5 | | 5 | | 5 | | 6 | | 5 | | nie ustala się | | - | | - | |
| **Wiewiórka** 15 | 22,2 | 69,4 | 19,5 | 61,0 | 15,2 | 52,4 | 15,5 | 55,5 | 22,7 () | 56,7 | 16,2 | 40,5 | - | - | - | - |
| *stanin* | 6 | | 6 | | 5 | | 5 | | 4 | | nie ustala się | | - | | - | |
| **Zasów** 19 | 21,7 | 67,8 | 17,8 | 55,8 | 15,0 | 51,7 | 15,7 | 56,2 | 21,8 | 54,6 | 15,2 | 37,2 | - | - | - | - |
| *stanin* | 5 | | 5 | | 5 | | 6 | | 3 | | nie ustala się | | - | | - | |
| **Żyraków** 15 | 22,1 | 69,1 | 20,0 | 62,5 | 14,3 | 49,4 | 14,7 | 52,4 | 23,5 () | 58,7 | 14,7 | 36,7 | - | - | - | - |
| *stanin* | 6 | | 6 | | 5 | | 5 | | 4 | | nie ustala się | | - | | - | |
| gmina | 22,0 | 68,6 | 19,7 | 61,4 | 15,7 | 54,0 | 16,4 | 58,5 | 24,8 | 61,9 | 17,0 | 42,6 | 18,2 | 45,6 | - | - |
| *stanin* | 6 | | 6 | | 6 | | 6 | | 5 | | nie ustala się | | 5 | | - | |
| powiat | 22,3 | 69,7 | 19,3 | 60,3 | 15,6 | 53,8 | 16,0 | 57,1 | 27,0 | 67,6 | 20,0 | 50,0 | 20,3 | 50,7 | 19,4 | 48,4 |
| wojew. | 22,4 | 70,0 | 19,3 | 60,2 | 15,5 | 53,5 | 15,9 | 56,9 | 26,6 | 66,6 | 19,8 | 49,5 | 20,1 | 50,3 | 17,1 | 42,7 |

Średni stanin z egzaminu gimnazjalnego w szkołach:

Bobrowa: 6,5; Góra Motyczna: 6,8; Korzeniów: 7,0; Nagoszyn: 6,4; Straszęcin: 5,2; Wiewiórka: 5,2; Zasów: 4,8; Żyraków: 5,2

**2018/19**

- Egzamin ósmoklasisty (wyniki w skalach procentowej i staninowej)

| szkoła | liczba zdających | język polski | | język angielski | | matematyka | |
|---|---|---|---|---|---|---|---|
| | | wynik % | stanin | % | stanin | % | stanin |
| Bobrowa | 18 | 61 | 5 (średni) | 54 | 5 (średni) | 51 | 7 (wysoki) |
| Góra M. | 14 | 72 | 7 (wysoki) | 56 | 5 (średni) | 42 | 5 (średni) |
| Korzeniów | 15 | 52 | **3 (niski)** | 50 | 4 (niżej średni) | 45 | 6 (wyżej średni) |
| Mokre | 7 | 77 | 8 (bardzo wysoki) | 51 | 5 (średni) | 65 | 8 (bardzo wysoki) |
| Nagoszyn | 16 | 68 | 6 (wyżej średni) | 62 | 6 (wyżej średni) | 50 | 6 (wyżej średni) |
| Straszęcin | 18 | 66 | 6 (wyżej średni) | 59 | 6 (wyżej średni) | 41 | 5 (średni) |
| Wiewiórka | 11 | 58 | 4 (niżej średni) | 35 | **2 (bardzo niski)** | 41 | 5 (średni) |
| Wola W. | 11 | 81 | **9 (najwyższy)** | 72 | 7 (wysoki) | 78 | **9 (najwyższy)** |
| Zasów | 14 | 53 | **3 (niski)** | 30 | **2 (bardzo niski)** | 40 | 5 (średni) |
| Żyraków | 17 | 53 | **3 (niski)** | 52 | 5 (średni) | 47 | 6 (wyżej średni) |

- Egzamin gimnazjalny

| szkoła (liczba zdających) | j. polski | | historia i wos | | matematyka | | przed. przyrodnicze | | j. angielski podstawowy | | j. angielski rozszerzony | | j. niemiecki podstawowy | |
|---|---|---|---|---|---|---|---|---|---|---|---|---|---|---|
| | % | stanin | % | stanin | % | stanin | % | stanin | % | stanin | % | stanin | % | stanin |
| Bobrowa (23) | 62 | 5 | 54 | 4 | 52 | 7 | 50 | 6 | 77 (10) | 7 | 59 (10) | - | 42 (13) | 4 |
| Góra M. (9) | 77 | **8** | 69 | **8** | 40 | 5 | 53 | 7 | 69 (9) | 6 | 55 (9) | - | - | - |
| Korzeniów (9) | 69 | 7 | 49 | **3** | 49 | 7 | 48 | 5 | 71 ((5) | 6 | 65 (5) | | 43 (4) | 4 |
| Nagoszyn (15) | 77 | **8** | 74 | **8** | 62 | **8** | 62 | **8** | 78 (12) | 7 | 62 (12) | - | 48 (3) | 5 |

| | | | | | | | | | | | | | | |
|---|---|---|---|---|---|---|---|---|---|---|---|---|---|---|
| Straszęcin (35) | 65,0 | 6 | 66 | 7 | 48 | 7 | 58 | **8** | 76 (35) | 7 | 60 (35) | - | - | - |
| Wiewiórka (8) | 59 | 4 | 54 | 4 | 35 | 4 | 49 | 5 | 51 (8) | **3** | 30 (8) | - | - | - |
| Zasów (14) | 65 | 6 | 52 | **3** | 49 | 7 | 47 | 5 | 54 (14) | **3** | 36 (14) | - | - | - |
| Żyraków (28) | 60 | 4 | 63 | 7 | 40 | 5 | 48 | 5 | 64 | 5 | 40 (26) | - | 64 (2) | 7 |

**2019/20**

Egzamin ósmoklasisty 2020 (wyniki w skalach procentowej i staninowej)

| szkoła | język polski | | | matematyka | | | język angielski | | |
|---|---|---|---|---|---|---|---|---|---|
| | liczba zdających | średni wynik [%] | stanin [w 2019] | liczba zdających | średni wynik [%] | stanin | liczba zdających | średni wynik [%] | stanin |
| Bobrowa | 19 | 54,3 | 4 (niżej średni) [5] | 19 | 48,4 | 6 (wyżej średni) | 19 | 37,6 | 3 (niski) |
| Góra Mot. | 6 | 80,0 | 9 (najwyższy) [7] | 6 | 53,8 | 7 (wysoki) | 6 | 55,8 | 6 (wyżej średni) |
| Korzeniów | 8 | 65,8 | 7 (wysoki) [3] | 8 | 50,5 | 6 (wyżej średni) | 8 | 45,5 | 4 (niżej średni) |
| Mokre | 4 | 67,0 | 7 (wysoki) | 4 | 62,5 | 8 (bardzo wysoki) | 4 | 40,5 | 4 (niżej średni) |
| Nagoszyn | 7 | 53,0 | 4 (niżej średni) | 7 | **34,0** | 3 (niski) | 7 | **23,0** | 1 (najniższy) |
| Straszęcin | 25 | 61,0 | 6 (wyżej średni) | 25 | 44,0 | 5 (średni) | 25 | 49,0 | 5 (średni) |
| Wiewiórka | 10 | 71,0 | 8 (bardzo wysoki) | 10 | 65,1 | 8 (bardzo wysoki) | 10 | 60,3 | 6 (wyżej średni) |

| | | | | | | | | | |
|---|---|---|---|---|---|---|---|---|---|
| Wola W. | 6 | **84,3** | 9 (najwyższy) | 6 | **74,0** | 9 (najwyższy) | 6 | **69,5** | 8 (bardzo wysoki) |
| Zasów | 8 | 67,5 | 7 (wysoki) | 8 | 55,1 | 7 (wysoki) | 8 | 49,8 | 5 (średni) |
| Żyraków | 30 | 68,1 | 7 (wysoki) | 30 | 50,2 | 6 (wyżej średni) | 30 | 61,6 | 7 (wysoki) |

**2020/21**

Egzamin ósmoklasisty

| szkoła | język polski | | | matematyka | | | język angielski | | |
|---|---|---|---|---|---|---|---|---|---|
| | liczba zdających | średni wynik [%] | stanin | liczba zdających | średni wynik [%] | stanin | liczba zdających | średni wynik [%] | stanin |
| Bobrowa | 12 | 53 | 4 (niżej średni) | 12 | 40 | 4 (niżej średni) | 12 | 52 | 4 (niżej średni) |
| Góra Mot. | 11 | 60 | 5 (średni) | 11 | 39 | 4 (niżej średni) | 11 | 44 | 2 (bardzo niski) |
| Korzeniów | 15 | 56 | 4 (niżej średni) | 15 | 51 | 6 (wyżej średni) | 15 | 63 | 5 (średni) |
| Mokre | 7 | 60 | 5 (średni) | 7 | 42 | 5 (średni) | 7 | 53 | 4 (niżej średni) |
| Nagoszyn | 13 | 65 | 6 (wyżej średni) | 13 | 34 | 3 (niski) | 13 | 58 | 4 (niżej średni) |
| Straszęcin | 25 | 59 | 5 (średni) | 25 | 37 | 4 (niżej średni) | 25 | 61 | 5 (średni) |
| Wiewiórka | 7 | 38 | 8 (najniższy) | 7 | 35 | 3 (niski) | 7 | 44 | 2 (bardzo niski) |
| Wola W. | 9 | 70 | 8 (bardzo wysoki) | 9 | 60 | 7 (wysoki) | 9 | 74 | 7 (wysoki) |
| Zasów | 11 | 56 | 4 (niżej średni) | 11 | 52 | 6 (wyżej średni) | 11 | 61 | 5 (średni) |
| Żyraków | 19 | 68 | 7 (wysoki) | 20 | 48 | 6 (wyżej średni) | 20 | 70 | 6 (wyżej średni) |

**2. Żłobek Gminny**

Funkcjonuje od lutego 2019 r. Zapewnia opiekę 45 dzieciom.

**XI . Kapitał społeczny.**

Liczba organizacji pozarządowych działających na terenie gminy Żyraków wg stanu na 2022 rok

1. Stowarzyszenie „Łączymy Pokolenia Mokre Wczoraj i Dziś" – Koło Gospodyń Wiejskich w Mokrem
2. Koło Gospodyń Wiejskich w Zasowie – Zasowianki
3. Stowarzyszenie Mój Straszęcin
4. Stowarzyszenie Koło Gospodyń Wiejskich „GÓRZANKI" w Górze Motycznej
5. Stowarzyszenie Góra Możliwości w Górze Motycznej
6. Bobrowskie Stowarzyszenie Aktywnych „Łączymy Pokolenia" w Bobrowej
7. Stowarzyszenie Koło Gospodyń Wiejskich w Żyrakowie
8. Stowarzyszenie „Razem Zdziałamy Więcej" w Straszęcinie
9. Stowarzyszenie „Nagoszyn Otwarty na Zmiany" – Koło Gospodyń Wiejskich w Nagoszynie
10. Podkarpackie Stowarzyszenie Producentów Materiału Szkółkarskiego w Zasowie
11. Stowarzyszenie Inicjatyw Społecznych, Kulturalnych, Edukacyjnych, Zdrowotnych „Dębina"
12. Stowarzyszenie Szkółka Piłkarska Straszęcin
13. Koło Gospodyń Wiejskich „Wolanki" w Woli Wielkiej
14. Stowarzyszenie „Razem w Przyszłość" w Woli Żyrakowskiej
15. Stowarzyszenie Przyjaciół Szkoły w Woli Wielkiej
16. „Nasz Korzeniów" Koło Gospodyń Wiejskich w Korzeniowie
17. Stowarzyszenie „Dla Zawierzbia"
18. Stowarzyszenie Koło Gospodyń Wiejskich im. Księżnej Heleny Jabłonowskiej w Straszęcinie
19. Stowarzyszenie Aktywnych Kobiet Koło Gospodyń Wiejskich w Wiewiórce
20. Stowarzyszenie Orkiestra Dęta Gminy Żyraków
21. Stowarzyszenie Przyjaciół Szkoły w Żyrakowie
22. Stowarzyszenie Nowy Dom
23. Koło Gospodyń Wiejskich w Woli Żyrakowskiej
24. Koło Gospodyń Wiejskich „Bobrowianki" w Bobrowej
25. Koła Gospodyń Wiejskich w Nagoszynie „Kreatywne Kobiety"
26. Stowarzyszenie Rozwoju Sportu Poprzeczka Wyżej

Liczba ogłaszanych konkursów ofert na podstawie ustawy z dnia 24 kwietnia 2003 r. o działalności pożytku publicznego i wolontariacie

| Lp. | 2016 | 2017 | 2018 | 2019 | 2020 | 2021 | 2022 |
|---|---|---|---|---|---|---|---|
| Liczba konkursów | 2 | 2 | 2 | 2 | 0 | 1 | 1 |

Liczba podpisanych umów

| Lp. | 2016 | 2017 | 2018 | 2019 | 2020 | 2021 | 2022 |
|---|---|---|---|---|---|---|---|
| Liczba podpisanych umów | 12 | 18 | 18 | 22 | 0 | 17 | 19 |

Ogłaszane są otwarte konkursy ofert z zakresu pomocy społecznej, kultury, sztuki, ochrony dóbr kultury i dziedzictwa narodowego oraz podtrzymywania i upowszechniania tradycji narodowej, pielęgnowania polskości, rozwoju świadomości narodowej, obywatelskiej i kulturowej, ochrony i promocji zdrowia, nauki, szkolnictwa wyższego, edukacji, oświaty i wychowania, wspierania i upowszechniania kultury fizycznej, promocji i organizacji wolontariatu, przeciwdziałania uzależnieniom i patologiom społecznym:

Wsparcie organizacji o charakterze pozafinansowym w formie udzielania informacji o istnieniu innych źródeł finansowania, zwłaszcza pochodzących z sektora prywatnego, funduszy celowych i prywatnych fundacji, promocja poprzez publikację informacji na temat działalności organizacji na stronie internetowej Urzędu, udostępnianie obiektów gminnych do realizacji zadań publicznych na preferencyjnych zasadach, w szczególności pomieszczeń na siedzibę dla organizacji pozarządowych, udostępnianie, w miarę możliwości, pomieszczeń lub użyczanie sprzętu służącego do realizacji zadań statutowych organizacji prowadzenie i aktualizowanie wykazu organizacji działających na terenie gminy Żyraków na str. internetowej gminy.

**Na terenie Gminy funkcjonuje również Spółdzielnia „ Radość ",**
- jako podmiot z założenia zatrudniający głównie osoby niepełnosprawne , przez co przeciwdziała wykluczeniu społecznemu mieszkańców z niepełnosprawnościami.

Spółdzielnia Socjalna RADOŚĆ z Żyrakowa została założona 5 kwietnia 2018 r. przez Stowarzyszenie „Radość", które wraz z Urzędem Gminy w Żyrakowie otrzymało dofinansowanie na realizację projektu.

20 czerwca 2018 r. w podpisano umowę z Rzeszowską Agencją Rozwoju Regionalnego o dofinansowanie działalności nowo utworzonej Spółdzielni Socjalnej RADOŚĆ w ramach projektu **ROWES – szansą rozwoju sektora ekonomii społecznej w subregionie II.**

Spółdzielnia zatrudnia osoby niepełnosprawne oraz stworzy im możliwość pracy w bezpiecznym, przyjaznym środowisku. Specjalnością Spółdzielni Socjalnej RADOŚĆ jest kompleksowa renowacja terenów zielonych na terenie gminy Żyraków. Osoby w Spółdzielni stanowią zgrany zespół osób, które poprzez aktywność zawodową będzie brać realny udział w życiu lokalnej społeczności.

**Aktywność ludności Gminy Żyraków w odniesieniu do ostatnich wyborów (lata 2018-2020).**

| *Wybory* | *Liczba uprawnionych do głosowania* | *Liczba oddanych ważnych głosów* | *Frekwencja %* |
|---|---|---|---|
| *Prezydenta RP ( 2020 r., II tura)* | **11153** | **7869** | **70,56** |
| *Prezydenta RP ( 2020 r., I tura)* | **11206** | **7483** | **66,78** |
| *Do Sejmu i Senatu (2019r.)* | **11196** | **6804** | **60,77** |
| *Po Parlamentu UE ( 2019r.)* | **11221** | **5028** | **44,81** |
| *Samorządowe ( 2018r.)* | **11200** | **6151** | **54,92** |

**XII. Finanse samorządowe.**

Realizacja budżetu , poziom zadłużenia w latach 2017-2022

**2017 rok**
**Po dokonanych zmianach realizacja budżetu Gminy na dzień 31.12.2017 r. przedstawia się następująco :**

| | **Plan** | **Wykonanie** | **%** |
|---|---|---|---|
| **Dochody** | **56 534 134,29** | **54 581 065,25** | **96,5** |
| Dochody bieżące | 50 297 704,29 | 49 919 886,35 | **99,2** |
| Dochody majątkowe | 6 236 430,00 | 4 661 178,90 | **74,7** |
| **Wydatki** | **62 825 737,29** | **59 788 176,12** | **95,2** |
| Wydatki bieżące | 49 176 481,29 | 47 473 520,76 | **96,5** |
| Wydatki majątkowe | 13 649 256,00 | 12 314 655,36 | **90,2** |
| **Wynik (nadwyżka/deficyt)** | **-6 291 603,00** | **-5 207 110,87** | |
| **Przychody**<br>*- kredyty i pożyczki*<br>kredyt na finansowanie planowanego deficytu<br>w tym:<br>*- kredyt długoterminowy na wkład krajowy na realizację projektu „Termomodernizacja budynków użyteczności publicznej na ternie gminy Żyraków nr RPPK.03.02.00-18-0021/16-00 współfinansowany ze środków RPO Województwa Podkarpackiego na lata 2014-2020 finansowanego w co najmniej 60% ze środków , o których mowa w* | **7 922 103,00**<br>*4 475 500,00*<br>2 845 000,00<br><br>*1 150 000,00* | **7 922 176,03**<br>*4 475 500,00*<br>2 845 000,00<br><br>*1 150 000,00* | |

| | | | |
|---|---|---|---|
| *art.5 ust1 pkt 2 ustawy o finansach publicznych* | | | |
| kredyt na spłaty wcześniej zaciągniętych kredytów i pożyczek | 1 630 500,00 | 1 630 500,00 | |
| *- inne źródła ( wolne środki pozostające na rachunku budżetu z lat ubiegłych )* | *3 446 603,00* | *3 446 676,03* | |
| **Rozchody** | **1 630 500,00** | **1 630 500,00** | |
| *- spłata kredytów i pożyczek* | *1 630 500,00* | *1 630 500,00* | |
| w tym: | | | |
| Spłaty zaciągniętych długoterminowych kredytów i pożyczek | 1 630 500,00 | 1 630 500,00 | |

Na dzień 31.12.2017 roku dochody zrealizowano w kwocie **54.581.065,25 zł** co stanowi 96,5 % ogółem planowanych dochodów.

Wydatki zrealizowano w kwocie **59.788.176,12 zł** co stanowi 95,2 % ogółem planowanych wydatków. Różnica między zrealizowanymi dochodami a zrealizowanymi wydatkami stanowi deficyt budżetu w kwocie – 5.207.110,87 zł.

W 2017 roku zaciągnięto 3 kredyty długoterminowe na łączną kwotę 4.475.500 zł, są to następujące kredyty:

a) kredyt długoterminowy na finasowanie planowanego deficytu w kwocie 1.695.000,00 zł, kredyt ten zaciągnięto zgodnie z przeprowadzonym postepowaniem przetargowym w Banku Spółdzielczym w Dąbrowie Tarnowskiej,
b) kredyt długoterminowy na finasowanie planowanego deficytu w kwocie 1.150.000,00, jest to kredyt na wkład krajowy na realizację projektu „Termomodernizacja budynków użyteczności publicznej na ternie gminy Żyraków nr RPPK.03.02.00-18-0021/16-00 współfinansowany ze środków RPO Województwa Podkarpackiego na lata 2014-2020 finansowanego w co najmniej 60% ze środków , o których mowa w art.5 ust1 pkt 2 ustawy o finansach publicznych kredyt zaciągnięto w Banku Spółdzielczym w Pilźnie (zgodnie z przeprowadzonym postepowaniem przetargowym) .
c) kredyt długoterminowy na spłatę wcześniej zaciągniętych kredytów i pożyczek w kwocie 1.630.500,00 zł, kredyt ten zaciągnięto zgodnie z przeprowadzonym postepowaniem przetargowym w Banku Spółdzielczym w Pilźnie.

Na koniec 2017 roku różnica między dochodami bieżącymi a wydatkami bieżącymi wynosi 2.446.365,59 zł, dochody majątkowe ze sprzedaży majątku (które mają wpływ na spłaty zobowiązań) wyniosły 67.633,55 zł.

Uzyskany wskaźnik dochodów bieżących powiększony o dochody ze sprzedaży majątku oraz pomniejszony o wydatki bieżące, do dochodów budżetu ustalony dla 2017 roku wynosi **4,61%.** Wskaźnik ten będzie miał wpływ na spłatę naszych zobowiązań z tytułu zaciągniętych kredytów i pożyczek wraz z odsetkami w latach 2018 – 2020.

Zobowiązania na koniec 2017 roku (zgodnie ze sprawozdaniem Rb Z) wynoszą ogółem **17.575.835,48 zł**, (są to w całości zobowiązania z tytułu zaciągniętych kredytów i pożyczek).

Stan długu gminy z tytułu zaciągniętych kredytów i pożyczek na koniec 2017 roku w stosunku do zrealizowanych dochodów **wynosi 32,2 %.**

**Rok 2018**

**Po dokonanych zmianach realizacja budżetu Gminy na dzień 31.12.2018 r. przedstawia się następująco :**

| | **Plan** | **Wykonanie** | **%** |
|---|---|---|---|
| **Dochody** | **60 131 593,19** | **62 683 554,47** | **104,2** |
| Dochody bieżące | 51 686 539,19 | 52 057 963,64 | **100,7** |
| Dochody majątkowe w tym: | 8 445 054,00 | 10 625 590,83 | **125,8** |
| *dochody ze sprzedaży majątku* | *1 204 700,00* | *2 644 569,38* | |
| **Wydatki** | **66 793 647,19** | **60 815 502,03** | **91,0** |
| Wydatki bieżące | 51 295 878,19 | 49 456 816,43 | **96,4** |
| Wydatki majątkowe | 15 497 769,00 | 11 358 685,60 | **73,3** |
| **Wynik (nadwyżka/deficyt)** | **-6 662 054,00** | **1 868 052,44** | |
| *Różnica miedzy dochodami bieżącymi a wydatkami bieżącymi* | *390 661,00* | *2 601 147,21* | |
| **Przychody** | **9 563 254,00** | **8 018 449,17** | |
| *- kredyty i pożyczki* | *8 485 500,00* | *6 933 000,00* | |
| kredyt na finasowanie planowanego deficytu | 5 584 300,00 | 4 933 000,00 | |
| w tym: | | | |
| *- kredyt długoterminowy na wkład krajowy na realizację projektu „ Utworzenie nowej atrakcji kulturalnej w Żyrakowie - remont dworku w Żyrakowie nr RPPK.04.04.00-18-0063/16-00 współfinansowany ze środków RPO Województwa Podkarpackiego na lata 2014-2020 finansowanego w co najmniej 60% ze środków , o których mowa w art.5 ust1 pkt 2 ustawy o finansach publicznych* | *474 000,00* | *433 000,00* | |
| kredyt na spłaty wcześniej zaciągniętych kredytów i pożyczek | 2 901 200,00 | 2 000 000,00 | |
| *- inne źródła ( wolne środki pozostające na rachunku budżetu z lat ubiegłych )* | *1 077 754,00* | *1 085 449,17* | |
| **Rozchody** | **2 901 200,00** | **2 901 200,00** | |
| *- spłata kredytów i pożyczek* | *2 901 200,00* | *2 901 200,00* | |

| | | | |
|---|---|---|---|
| w tym: | | | |
| Spłaty zaciągniętych długoterminowych kredytów i pożyczek | 2 901 200,00 | 2 901 200,00 | |

Na dzień 31.12.2018 roku dochody zrealizowano w kwocie **62.683.554,47 zł** co stanowi 104,2 % ogółem planowanych dochodów.

Wydatki zrealizowano w kwocie **60.815.502,03 zł** co stanowi 91,0 % ogółem planowanych wydatków. Różnica między zrealizowanymi dochodami a zrealizowanymi wydatkami stanowi nadwyżkę budżetu w kwocie 1.868.052,44 zł.

W 2018 roku zaciągnięto 3 kredyty długoterminowe na łączną kwotę 6.933.000 zł, są to następujące kredyty:

a) kredyt długoterminowy na finasowanie planowanego deficytu w kwocie 4.500.000,00 zł, kredyt ten zaciągnięto zgodnie z przeprowadzonym postepowaniem przetargowym w PKO S.A oddział w Rzeszowie ,
b) kredyt długoterminowy na finasowanie planowanego deficytu w kwocie 433.000,00zł jest to kredyt na wkład krajowy na realizację projektu „Utworzenie nowej atrakcji kulturalnej w Żyrakowie na zadanie remont Dworku w Żyrakowie nr RPPK.04.04.00-18-0063/16-00 współfinansowany ze środków RPO Województwa Podkarpackiego na lata 2014-2020 finansowanego w co najmniej 60% ze środków , o których mowa w art.5 ust1 pkt 2 ustawy o finansach publicznych kredyt zaciągnięto w Banku Spółdzielczym w Żyrakowie zgodnie z przeprowadzonym postepowaniem przetargowym .
c) kredyt długoterminowy na spłatę wcześniej zaciągniętych kredytów i pożyczek w kwocie 2.000.000,00 zł, kredyt ten zaciągnięto zgodnie z przeprowadzonym postepowaniem przetargowym w Banku Spółdzielczym w Lubeni.

Na koniec 2018 roku różnica między dochodami bieżącymi a wydatkami bieżącymi wynosi 2.601.147,21 zł, dochody majątkowe ze sprzedaży majątku (które mają wpływ na spłaty zobowiązań) wyniosły 2.644.569,38 zł.

Uzyskany wskaźnik dochodów bieżących powiększony o dochody ze sprzedaży majątku oraz pomniejszony o wydatki bieżące, do dochodów budżetu ustalony dla 2018 roku wynosi **8,37%.** Wskaźnik ten będzie miał wpływ na spłatę naszych zobowiązań z tytułu zaciągniętych kredytów i pożyczek wraz z odsetkami od tych kredytów w latach 2019 – 2021.

Zobowiązania na koniec 2018 roku (zgodnie ze sprawozdaniem Rb Z) wynoszą ogółem **21.607.635,48 zł**, (są to w całości zobowiązania z tytułu zaciągniętych kredytów i pożyczek).

Stan długu gminy z tytułu zaciągniętych kredytów i pożyczek na koniec 2018 roku w stosunku do zrealizowanych dochodów **wynosi 34,5 %.**

**Rok 2019**

**Po dokonanych zmianach realizacja budżetu Gminy na dzień 31.12.2019 r. przedstawia się następująco :**

| | **Plan** | **Wykonanie** | **%** |
|---|---|---|---|

| | | | |
|---|---|---|---|
| **Dochody** | **79 208 836,53** | **76 754 771,38** | **96,9** |
| Dochody bieżące | 62 836 850,53 | 62 639 207,26 | **99,7** |
| Dochody majątkowe w tym: | 16 371 986,00 | 14 115 564,12 | **86,2** |
| dochody ze sprzedaży majątku | 1 434 100,00 | 1 594 381,70 | |
| **Wydatki** | **87 703 601,53** | **81 541 205,57** | **93,0** |
| Wydatki bieżące | 59 350 620,53 | 56 687 345,82 | **95,5** |
| Wydatki majątkowe | 28 352 981,00 | 24 853 859,75 | **87,7** |
| **Wynik (nadwyżka/deficyt)** | **-8 494 765,00** | **-4 786 434,19** | |
| *Różnica miedzy dochodami bieżącymi a wydatkami bieżącymi* | *3 486 230,00* | *5 951 861,44* | |
| **Przychody** | **9 985 216,00** | **8 985 301,61** | |
| - *kredyty i pożyczki* | *3 000 000,00* | *2 000 000,00* | |
| kredyt na finasowanie planowanego deficytu | 3 000 000,00 | 2 000 000,00 | |
| kredyt na spłaty wcześniej zaciągniętych kredytów i pożyczek | 0,00 | 0,00 | |
| - *inne źródła ( wolne środki pozostające na rachunku budżetu z lat ubiegłych )* | *6 985 216,00* | *6 985 301,61* | |
| **Rozchody** | **1 490 451,00** | **1 490 450,48** | |
| - *spłata kredytów i pożyczek* | *1 490 451,00* | *1 490 450,48* | |
| w tym: | | | |
| Spłaty zaciągniętych długoterminowych kredytów i pożyczek | 1 490 451,00 | 1 490 450,48 | |

Na dzień 31.12.2019 roku dochody zrealizowano w kwocie **76.754.771,38 zł** co stanowi 96,9% ogółem planowanych dochodów.

Wydatki zrealizowano w kwocie **81.541.205,57 zł** co stanowi 93,0 % ogółem planowanych wydatków. Różnica między zrealizowanymi dochodami a zrealizowanymi wydatkami stanowi deficyt budżetu w kwocie **4.786.434,19 zł.**

W 2019 roku zaciągnięto 1 kredyt na łączną kwotę 2.000.000 zł, jest to kredyt długoterminowy na finansowanie planowanego deficytu budżetu, który został zaciągnięty w Banku Spółdzielczym w Żyrakowie zgodnie z przeprowadzonym postepowaniem przetargowym .

Na koniec 2019 roku różnica między dochodami bieżącymi a wydatkami bieżącymi wynosi 5.951.861,44 zł, dochody majątkowe ze sprzedaży majątku (które mają wpływ na spłaty zobowiązań) wyniosły 1.594.381,70 zł.

Uzyskany wskaźnik dochodów bieżących powiększony o dochody ze sprzedaży majątku oraz pomniejszony o wydatki bieżące, do wykonanych

dochodów ogółem dla 2019 roku wynosi **9,83%.** Wskaźnik ten będzie miał wpływ na spłatę naszych zobowiązań z tytułu zaciągniętych kredytów i pożyczek wraz z odsetkami od tych kredytów w latach 2020 – 2022.

Zobowiązania na koniec 2019 roku (zgodnie ze sprawozdaniem Rb Z) wynoszą ogółem **22.694.735,94 zł.** Zobowiązanie z tytułu zaciągniętych kredytów i pożyczek wynosi 22.117.185 zł . Pozostałe zobowiązania w wysokości 577.550,94 zł wynikają z zawartych umów, których płatności rozłożone są w ratach dotyczy wykonania doświetlenia ulicznego zgodnie umowami zawartymi pomiędzy gminą a firmą Tauron. Termin spłat tych zobowiązań przypada w latach 2020-2022.

Stan długu gminy z tytułu zaciągniętych kredytów i pożyczek na koniec 2019 roku w stosunku do zrealizowanych dochodów **wynosi 28,8 %.**

**Rok 2020**

**Po dokonanych zmianach realizacja budżetu Gminy na dzień 31.12.2020 r. przedstawia się następująco :**

| | **Plan** | **Wykonanie** | **%** |
|---|---|---|---|
| **Dochody** | **75 216 909,00** | **75 019 749,60** | **99,7** |
| Dochody bieżące | 66 462 233,00 | 64 881 479,74 | **97,6** |
| Dochody majątkowe w tym: | 8 754 676,00 | 10 138 269,86 | **115,8** |
| dochody ze sprzedaży majątku | 3 302 000,00 | 3 459 888,04 | |
| **Wydatki** | **78 611 054,00** | **74 011 056,25** | **94,1** |
| Wydatki bieżące | 65 643 018,00 | 62 362 603,56 | **95,0** |
| Wydatki majątkowe | 12 968 036,00 | 11 648 452,69 | **89,8** |
| **Wynik (nadwyżka/deficyt)** | **-3 394 145,00** | **1 008 693,35** | |
| *Różnica miedzy dochodami bieżącymi a wydatkami bieżącymi* | *819 215,00* | *2 518 876,18* | |
| **Przychody** | **5 366 013,00** | **3 908 416,94** | |
| *- kredyty i pożyczki* | *2 800 000,00* | *1 200 000,00* | |
| kredyt na finasowanie planowanego deficytu | 2 800 000,00 | 1 200 000,00 | |
| kredyt na spłaty wcześniej zaciągniętych kredytów i pożyczek | 0,00 | 0,00 | |
| *niewykorzystane środki o których mowa w art..217 ust.2 pkt 8 ustawy o finansach publicznych* | *106 332,00* | *106 332,47* | |
| *- inne źródła ( wolne środki pozostające na rachunku budżetu z lat ubiegłych )* | *2 459 681,00* | *2 602 084,47* | |
| **Rozchody** | **1 971 868,00** | **1 971 868,00** | |
| *- spłata kredytów i pożyczek* | *1 971 868,00* | *1 971 868,00* | |
| w tym: | | | |

| | | | |
|---|---|---|---|
| Spłaty zaciągniętych długoterminowych kredytów i pożyczek | 1 971 868,00 | 1 971 868,00 | |

Na dzień 31.12.2020 roku dochody zrealizowano w kwocie **75.019.749,60 zł** co stanowi 99,7% ogółem planowanych dochodów. Wydatki zrealizowano w kwocie **74.011.056,25 zł** co stanowi 94,1 % ogółem planowanych wydatków.

Różnica między zrealizowanymi dochodami a zrealizowanymi wydatkami po planie stanowi deficyt w wysokości 3.394.145 zł, a po wykonaniu stanowi nadwyżkę budżetu w kwocie **1.008.693,35 zł.** Wypracowana nadwyżka operacyjna tj. różnica między zrealizowanymi dochodami bieżącymi a zrealizowanymi wydatkami bieżącymi za 2020 rok wynosi **2.518.876,18 zł** .

W 2020 roku zaciągnięto 1 kredyt na łączną kwotę 1.200.000 zł, jest to kredyt długoterminowy na finansowanie planowanego deficytu budżetu, który został zaciągnięty w Banku Spółdzielczym w Żyrakowie zgodnie z przeprowadzonym postepowaniem przetargowym .

Zobowiązania na koniec 2020 roku (zgodnie ze sprawozdaniem Rb Z) wynoszą ogółem **21.712.088,02 zł.** Zobowiązania z tytułu zaciągniętych kredytów i pożyczek wynoszą 21.345.317,00 zł . Pozostałe zobowiązania w wysokości 366.771,02 zł wynikają z zawartych umów, których płatności rozłożone są w ratach dotyczy wykonania doświetlenia ulicznego zgodnie umowami zawartymi pomiędzy gminą a firmą Tauron. Termin spłat tych zobowiązań przypada w latach 2020-2022.

Stan długu gminy z tytułu zaciągniętych kredytów i pożyczek na koniec 2020 roku w stosunku do zrealizowanych dochodów **wynosi 28,4 %.**

**Rok 2021**

**Po dokonanych zmianach realizacja budżetu Gminy na dzień 31.12.2021 r. przedstawia się następująco :**

| | **Plan** | **Wykonanie** | **%** |
|---|---|---|---|
| **Dochody** | **74 835 953,48** | **74 993 358,63** | **100,2** |
| Dochody bieżące | 67 353 406,48 | 68 070 259,76 | **101,1** |
| Dochody majątkowe w tym: | 7 482 547,00 | 6 923 098,87 | **92,5** |
| dochody ze sprzedaży majątku | 3 598 220,00 | 3 640 250,20 | |
| **Wydatki** | **77 082 951,48** | **73 426 610,23** | **95,3** |
| Wydatki bieżące | 66 950 821,48 | 64 906 352,31 | **96,9** |
| Wydatki majątkowe | 10 132 130,00 | 8 520 257,92 | **84,1** |
| **Wynik (nadwyżka/deficyt)** | **-2 246 998,00** | **1 566 748,40** | |
| *Różnica miedzy dochodami bieżącymi a wydatkami bieżącymi* | *402 585,00* | *3 163 907,45* | |
| **Przychody** | **3 688 655,00** | **3 445 242,35** | |
| - *kredyty i pożyczki* | *1 226 000,00* | *500 000,00* | |

| | | | |
|---|---|---|---|
| kredyt na finasowanie planowanego deficytu | 726 000,00 | 0,00 | |
| w tym: na wyprzedzające finansowanie działań finansowanych ze środków pochodzących z budżetu Unii Europejskiej- na realizacje projektu " poprawa jakości powietrza poprzez wymianę źródła ciepła w domach prywatnych na terenie gmin należących do ZGDW - projekt 3.3.1 - piece gazowe " | 726 000,00 | | |
| kredyt na spłaty wcześniej zaciągniętych kredytów i pożyczek | 500 000,00 | 500 000,00 | |
| *niewykorzystane środki o których mowa w art..217 ust.2 pkt 8 ustawy o finansach publicznych* | *1 420 998,00* | *1 420 998,43* | |
| *w tym: środki z Rządowego Funduszu Inwestycji Lokalnych (RIFL) otrzymane w 2020 roku* | 1 417 018,00 | 1 417 018,00 | |
| *środki pozostające z rozliczenia dochodów tytułu wydawania zezwoleń na sprzedaż napojów alkoholowych* | 3 980,00 | 3 980,00 | |
| w tym : na finansowanie deficytu budżetu | 1 420 998,00 | 1 420 998,00 | |
| *- inne źródła ( wolne środki pozostające na rachunku budżetu z lat ubiegłych )* | *1 041 657,00* | *1 524 243,92* | |
| na spłatę rat kredytów i pożyczek | 941 657,00 | 941 657,00 | |
| w tym : na finansowanie deficytu budżetu | 100 000,00 | 100 000,00 | |
| **Rozchody** | **1 441 657,00** | **1 441 657,00** | |
| *- spłata kredytów i pożyczek* | *1 441 657,00* | *1 441 657,00* | |
| w tym: | | | |
| Spłaty zaciągniętych długoterminowych kredytów i pożyczek | 1 441 657,00 | 1 441 657,00 | |

Na dzień 31.12.2021 roku dochody zrealizowano w kwocie **74 993 358,63 zł** co stanowi 100,2% ogółem planowanych dochodów. Wydatki zrealizowano w kwocie **73 426 610,23 zł** co stanowi 95,3 % ogółem planowanych wydatków. Różnica między zrealizowanymi dochodami a zrealizowanymi wydatkami po planie stanowi deficyt w wysokości **-2 246 998,00** zł, a po wykonaniu stanowi nadwyżkę budżetu w kwocie **1.566.748,40 zł.** Wypracowana nadwyżka operacyjna tj. różnica między zrealizowanymi dochodami bieżącymi a zrealizowanymi wydatkami bieżącymi za 2021 rok wynosi 3.163.907,45zł. W 2021 roku zaciągnięto 1 kredyt na łączną kwotę 500.000 zł, jest to kredyt długoterminowy na spłatę wcześniej zaciągniętych kredytów i pożyczek, który

został zaciągnięty w Banku Spółdzielczym w Żyrakowie zgodnie z przeprowadzonym postepowaniem przetargowym .

Zobowiązania na koniec 2021 roku (zgodnie ze sprawozdaniem Rb Z) wynoszą ogółem **20.535.577,93 zł.** Zobowiązania z tytułu zaciągniętych kredytów i pożyczek wynoszą 20.403.660zł . Pozostałe zobowiązania w wysokości 131.917,93 zł wynikają z zawartych umów, których płatności rozłożone są w ratach dotyczy wykonania doświetlenia ulicznego zgodnie umowami zawartymi pomiędzy gminą a firmą Tauron. Termin spłat tych zobowiązań przypada w latach 2020-2022.

Stan długu gminy z tytułu zaciągniętych kredytów i pożyczek na koniec 2021 roku w stosunku do zrealizowanych dochodów **wynosi 27,4 %.**

**Plan budżetu na rok 2022**

**PLANOWANE PRZYCHODY I ROZCHODY BUDŻETU GMINY ŻYRAKÓW NA 2022 ROK**

| | | |
|---|---|---|
| **1.** | **Dochody ogółem** | **64 759 670** |
| **2.** | **Wydatki ogółem** | **65 224 270** |
| **3.** | **Wynik (1-2)** | **-464 600** |
| **4.** | **Przychody budżetu** | **2 057 600** |
| | *§ 952 Przychody z zaciągniętych kredytów i pożyczek na rynku krajowym tym :* | *2 057 600* |
| | w tym: | |
| | Kredyt długoterminowy na finansowanie planowanego deficytu budżetu | 464 600 |
| | Kredyt długoterminowy na spłatę wcześniej zaciągniętych kredytów i pożyczek | 1 593 000 |
| **5.** | **Rozchody budżetu** | **1 593 000** |
| | z czego: | |
| | *§ 992 Spłaty otrzymanych krajowych pożyczek i kredytów w tym:* | *1 593 000* |
| | spłata rat z zaciągniętych kredytów i pożyczek | 1 593 000 |

**Tab. 36 Realizowane projekty.**

| **Zestawienie ważniejszych zadań w Gminie Żyraków współfinasowane ze środków unijnych - w latach 2016- 2022 (perspektywa 2014 2020)** | | | | | |
|---|---|---|---|---|---|
| Lp. | Nazwa zadania | Nazwa projektu | lata realizacji | Całkowita wartości zadania | w tym wysokość dofinansowania |
| 1 | Termomodernizacja 3 budynków szkół w miejsc.: Wola Wielka, Wiewiórka, Nagoszyn oraz 3 budynków remiz OSP w miejsc.: Bobrowa, Korzeniów i Zasów | "Termomodernizacja budynków użyteczności publicznej w Gminie Żyraków" - projekt współfinasowany ze środków RPO Województwa Podkarpackiego na lata 2014 -2020 | 2016-2017 | **3 399 643** | **2 153 874** |
| 2 | Budowa przedszkola w Nagoszynie, adaptacja pomieszczeń szkolnych na przedszkolne w miejsc. w Górze Motycznej, Mokrem, w Woli Wielkiej i w Wiewiórce | "Poprawa dostępności i jakości wychowania przedszkolnego na terenie Gminy Żyraków - projekt współfinasowany ze środków RPO Województwa Podkarpackiego na lata 2014 -2020 | 2017-2018 | **2 266 247** | **495 303** |
| 3 | Budowa kanalizacji sanitarnej w Gminie Żyraków w ramach projektu "Poprawa gospodarki ściekowej na terenie Dębicko- Ropczyckiego Obszaru Funkcjonalnego- etap I" | Poprawa gospodarki ściekowej na terenie Dębicko- Ropczyckiego Obszaru Funkcjonalnego- etap I - projekt współfinasowany ze środków RPO Województwa Podkarpackiego na lata 2014 -2020 | 2017-2018 | **4 198 655** | **2 716 687** |
| 4 | Remont dworku zabytkowego w Żyrakowie | "Utworzenie nowej atrakcji kulturalnej regionu w Gminie Żyraków" - projekt współfinasowany ze środków RPO Województwa Podkarpackiego na lata 2014 -2020 | 2017-2018 | **1 919 201** | **1 204 903** |

| | | | | | |
|---|---|---|---|---|---|
| 5 | Strefa Aktywności Gospodarczej w Straszęcinie | "Utworzenie Strefy Aktywności Gospodarczej w Straszęcinie - projekt współfinasowany ze środków RPO Województwa Podkarpackiego na lata 2014 -2020 | 2018-2019 | **4 460 885** | **2 445 011** |
| 6 | Przebudowa i rozbudowa oczyszczalni ścieków w Woli Żyrakowskiej | Poprawa gospodarki ściekowej na terenie Dębicko- Ropczyckiego Obszaru Funkcjonalnego- etap II - projekt współfinasowany ze środków RPO Województwa Podkarpackiego na lata 2014 -2020 | 2018-2019 | **1 560 994** | **1 070 074** |
| 7 | Montaż dla mieszkańców następujących instalacji : fotowoltaicznych, kolektorów słonecznych , kotłów na biomasę , pompy ciepła łącznie 622 szt. | Odnawialne źródła energii w gminach partnerskich - projekt współfinasowany ze środków RPO Województwa Podkarpackiego na lata 2014 -2020 | 2018-2019 | **9 962 319** | **6 264 755** |
| 8 | Przebudowa budynku wielofunkcyjnego w Wiewiórce | Przebudowa budynku wielofunkcyjnego w Wiewiórce pod Centrum Wsparcia Organizacji Pozarządowych projekt współfinansowany ze środków PROW na lata 2014 -2020 | 2019 | **246 367** | **109 120** |
| 9 | Rozbudowa budynku Centrum Kultury i promocji w Woli Żyrakowskiej | Rozbudowa budynku Centrum Kultury i promocji w Woli Żyrakowskiej projekt współfinansowany ze środków PROW na lata 2014 -2020 | 2019 | **241 435** | **107 220** |

| | | | | | |
|---|---|---|---|---|---|
| 10 | Rewitalizacja przestrzeni publicznej w m. Straszęcin - Dworek w Straszęcinie | Rewitalizacja przestrzeni publicznej w m. Straszęcin - Dworek w Straszęcinie - projekt współfinasowany ze środków RPO Województwa Podkarpackiego na lata 2014 -2020 | 2019 | **690 597** | **494 250** |
| 11 | Budowa kanalizacji sanitarnej w ramach projektu "Poprawa Gospodarki ściekowej w Gminie Żyraków etap III | "Poprawa Gospodarki ściekowej w Gminie Żyraków etap III projekt współfinansowany ze środków PROW na lata 2014 -2020 | 2017-2020 | **2 570 686** | **1 389 433** |
| 12 | Przebudowa infrastruktury wodociągowej w Nagoszynie | Przebudowa infrastruktury wodociągowej w Nagoszynie - projekt współfinasowany ze środków RPO Województwa Podkarpackiego na lata 2014 -2020 | 2019-2020 | **2 605 251** | **1 735 794** |
| 13 | Budowa terenu rekreacji w centrum wsi Góra Motyczna | Budowa terenu rekreacji w centrum wsi Góra Motyczna- projekt współfinansowany ze środków PROW na lata 2014 -2020 | 2019-2020 | **622 557** | **280 862** |
| 14 | Zagospodarowanie zabytkowego parku w Zasowie | Zagospodarowanie zabytkowego parku w Zasowie - projekt współfinansowany ze środków PROW na lata 2014 -2020 | 2019-2020 | **226 140** | **122 322** |
| 15 | Poprawa jakości powietrza poprzez wymianę źródeł ciepła w domach prywatnych na terenie gmin należących do Związku Gmin Dorzecza Wisłoki - kotły gazowe 3.3.1 | Poprawa jakości powietrza poprzez wymianę źródeł ciepła w domach prywatnych na terenie gmin należących do Związku Gmin Dorzecza Wisłoki - kotły gazowe 3.3.1 - projekt współfinasowany ze środków RPO | 2020-2021 | **971 016** | **764 225** |

| | | | | | |
|---|---|---|---|---|---|
| | | Województwa Podkarpackiego na lata 2014 -2020 | | | |
| | Razem | | | **35 941 993** | **21 353 833** |

## Podsumowanie diagnozy i określenie obszarów oddziaływania strategicznego.

Po analizie wynikającej z diagnozy, oraz wynikach konsultacji społecznych dalsze planowanie musi zwięźle określić obszary i priorytety oraz cele. Aby dokonać takiej segregacji , hierarchizacji musimy połączyć obszary diagnozowane według wzajemnego oddziaływania .
Muszą być one również zgodne z nadrzędnymi dokumentami planistycznymi na poziomie województwa , kraju i UE .
Tak też dla dalszego procesu zostały syntetycznie określone obszary i priorytety wraz z celami:

1. **Wspieranie gospodarki poprzez nowoczesne technologie i innowacje dla zrównoważonego rozwoju.**

2. **Wzmacnianie kapitału społecznego i wspieranie społeczeństwa obywatelskiego w oparciu o : edukację, włączenie społeczne , polityce zdrowotnej , kulturę i sport , oraz dziedzictwo kulturowe.**

3. **Rozbudowa infrastruktury służącej rozwojowi przy zachowaniu dbałości o stan środowiska przyrodniczego .**

4. **Zapewnienie najwyższej jakości życia mieszkańców poprzez dostępność do usług publicznych.**

W dalszej części planowania strategicznego szczegółowe wnioski z Diagnozy zostały zamieszczone w Strategii Rozwoju Gminy Żyraków jako materiał wyjściowy.

**Spis treści :**

1.Wstęp i wprowadzenie ……..... str.2

2.Ogólne zagadnienia tematyczne i diagnozowane obszary.. str.3

I. Obszar: Uwarunkowania wynikające z położenia geograficznego, dostępność komunikacyjna i mobilność . str. 6

II. Obszar : Ludność i procesy demograficzne……..... str. 12

III. Gospodarka i rynek pracy…… str.20

IV. Obszar: Środowisko naturalne i infrastruktura ……. str. 27

V. Obszar: Kultura i dziedzictwo kulturowe. …….. str. 38

VI. Obszar: Sport rekreacja …….. str. 50

VII. Obszar: Planowanie i zagospodarowanie przestrzenne str.53

VIII. Obszar: Bezpieczeństwo publiczne……. str.65

IX. Obszar: Polityka społeczna……... str.66

X. Obszar: Edukacja i wychowanie……..…. str.74

XI. Obszar : Kapitał społeczny…… str.88

XII. Obszar: Finanse samorządowe…… str.90

5. Podsumowanie diagnozy …… str.103

Wykaz tabeli …… str.105

Wykaz wykresów …… str.105

Wykaz map/rysunków…… str.107

*Opracowano na podstawie danych Urzędu Gminy Żyraków poprzez udostepnienie przez poszczególne referaty .*
*Bibliografia znajduje się w SRG.*

**Wykaz tabel: …….str.**

Tab.1 Ciągi komunikacyjne w obrębie gminy wraz z infrastrukturą. ……..12

Tab. 2 Liczba mieszkańców 2016-2021 w poszczególnych sołectwach Gminy Żyraków……15

Tab.3 Ogólna liczba ludności w Gminie Żyraków w latach 2016-2021……..16

Tab 4. Statystyka ludności według wieku i płci – rok 2022…….17

Tab.5. Kobiety według struktury wieku……18

Tab.6. Mężczyźni według struktury wieku……18

Tab.7. Ogółem ludność według struktury wieku…...……19

Tab.8 Dane statystyczne na podstawie GUS . Zmieniający się % bezrobotnych zarejestrowanych w stosunku do liczby ludności , liczba pracujących osób na 1000 mieszkańców, ludność do roku 2020……..20

Tab. 9 Działalność gospodarcza w podziale na sektory, na koniec roku 2020.…21

Tab. 10 Działalność gospodarcza w podziale na sektory, na koniec roku 2021..21

Tab.11 Wykaz liczby gospodarstw rolnych i podatników ……23

Tab.12 Struktura wielkości gospodarstw rolnych ze względu na powierzchnię..24

Tab. 13 . Struktura wielkości gospodarstw osoby prawne ……..…25

Tabela 14. Struktura użytków gruntowych.. ……26

Tab. 15. Pomniki przyrody istniejące zlokalizowane na terenie gminy Żyraków.32

Tab. 16 .Ilość odpadów komunalnych odebranych z terenu gminy Żyraków…..35

Tab. 17. Ilość odebranych następujących frakcji odpadów komunalnych…….35

Tab. 18 . Długość sieci gazowej na terenie gminy w rozbiciu na miejscowości..38

Tab. 19. Imprezy o charakterze edukacyjnym i kulturalnym – literackie organizowane przez GBP…….39

Tabela 20.Powierzchnia gminy objęta mpzp……..55

Tabela 21.Powierzchnia terenów ujętych w miejscowych planach zagospodarowania przestrzennego w podziale na poszczególne rodzaje zabudowy……..57

Tabela 22.Decyzje o warunkach zabudowy wydane w latach 2016 do 2021..…58

Tabela 23.Decyzje o lokalizacji inwestycji celu publicznego ……59
Tab.24 Udział w działaniach ratowniczych i akcjach ratowniczych jednostek OSP włączonych do ksrg…….65
Tab.25 Udział w działaniach ratowniczych i akcjach ratowniczych jednostek OSP nie włączonych do ksrg…… . 65
Tab.26 Rzeczywista liczba rodzin i osób objętych pomocą społeczną w latach 2016 – 2022……..66

Tab. 27. Zestawienie danych dotyczących pomocy ze względu na występujący problem w latach 2016- do połowy roku 2022…….67

Tab. 28. Ilość udzielonej pomocy ogółem na przestrzeni lat 2016-2022…….69

Tab. 29. Liczba pacjentów wg stanu na 31 grudzień……71
Tab. 30 .Udzielone porady……71
Tab.31. Świadczenie w Rehabilitacji……72
Tabela 32. Zasoby mieszkaniowe Gminy Żyraków w latach 2016 – 2022……..73
Tabela 33. Stan techniczny mieszkań w zasobie……..…73
Tabela 34. Wykorzystanie zasobu mieszkaniowego Gminy Żyraków……74
Tab. 35. Wyniki uzyskane w egzaminach zewnętrznych……83

Tab. 36 Realizowane projekty……99

**Wykaz wykresów :**

Wykres 1. Zmiany i tendencje w liczbie ludności w poszczególnych sołectwach……16

Wykres 2. Zmiany i tendencje w liczbie ludności ogółem w gminie…….17
Wykres 3.Kobiety według struktury wieku ……18
Wykres 4. Mężczyźni według struktury wieku……19
Wykres 5. Ogółem ludność według struktury wieku……..……19
Wykres 6. . Liczba podatników – osób fizycznych z podziałem poszczególne wsie, z wyodrębnieniem ilości gospodarstw rolnych…….24
Wykres 7. Struktura gospodarstw rolnych – powierzchnia osoby fizyczne …25

Wykres 8. struktura wielkości gospodarstw rolnych - osoby prawne……26
Wykres 9. Struktura użytków gruntowych…….26

Wykres 10. obrazujący powyższą tabelę struktura UG……..…..27

Wykres 11.obrazujący powyższą tabele UR …….67

Wykres 12 . Pomoc w latach 2016-2022 ze względu na 5 pierwszych problemów…….……68

Wykres 13 . Najczęściej występujące problemy w rodzinach zamieszkałych w gminie w latach 2016-2022r…….69

Wykres nr. 14. Zobrazowanie tabeli nr.28……70

**Wykaz rysunków / map**

Mapa nr. 1 Mapa poglądowa gminy Żyraków……7

Rys. 1 obszary zdegradowane i rewitalizowane…….63